

**RAPORT Z CZYNNOŚCI KONTROLNYCH**  
**NR 08/413/01/12 z dnia 5 stycznia/2012**  
*(nr woj./nr działania/ nr rap./rok)*

**R-01/167**


**PROGRAM ROZWOJU OBSZARÓW WIEJSKICH NA LATA 2007-2013**

<b>ZNAK SPRAWY</b> DOW.III.60521-8-2/09 UM08-6930-UM0830002/09	<b>NR IDENTYFIKACYJNY</b>									
	0	6	3	1	8	7	8	1	0	

<b>I. DANE NA TEMAT KONTROLI (wg UM)</b>			
1	Przeprowadzający kontrolę	Urząd Marszałkowski Województwa Opolskiego	Data otrzymania zlecenia 14/12/2011 <i>dd/mm/rrrr</i>
2	Działanie: 413 „Wdrażanie Lokalnych Strategii Rozwoju” dla operacji, które odpowiadają warunkom przyznania pomocy w ramach działania „Odnowa i rozwój wsi”	Przyczyna kontroli: 1. Wizytacja zlecona na podstawie § 1 ust. 1 i 1a rozporządzenia <i>Ministra Rolnictwa i Rozwoju Wsi z dnia 31 sierpnia 2007 r. w sprawie szczegółowych warunków i trybu przeprowadzania kontroli na miejscu i wizytacji w miejscu w ramach Programu Rozwoju Obszarów Wiejskich na lata 2007-2013 (Dz. U. Nr 168 poz. 1181 z późn. zm)</i> 2. Wizytacja zlecona na podstawie § 1. ust. 3 ww. rozporządzenia 3. Kontrola na miejscu w wyniku typowania 4. Wizytacja wynikająca z rozpatrywania podejrzenia wystąpienia nieprawidłowości/rekontrola 5. Wizytacja z tytułu wezwania do usunięcia naruszenia prawa/odwołania 6. Inne: Kontrola: 1. Wniosku o przyznanie pomocy 2. Wniosku o płatność 3. Etap ex-post	<input type="checkbox"/> <input type="checkbox"/> <input checked="" type="checkbox"/> <input type="checkbox"/> <input type="checkbox"/> <input type="checkbox"/> <input type="checkbox"/> <input type="checkbox"/> <input type="checkbox"/> <input type="checkbox"/>
3	Przedmiot czynności kontrolnych:	Weryfikacja informacji zawartych w przedstawionych przez beneficjenta dokumentach realizowanej operacji, sprawdzenie stanu faktycznego.	

<b>II. DANE PODMIOTU KONTROLOWANEGO</b>			
1	Nazwa podmiotu kontrolowanego	Gmina Reńska Wieś	
	NIP	7 4 9 1 0 0 4 1 4 5	REGON 0 0 0 5 4 7 9 2 2
2	Adres/siedziba/lokalizacja operacji/działek <sup>1</sup>	Województwo	Opolskie
		Powiat/gmina	Kędzierzyńsko - Kozielski Reńska Wieś
		Miejscowość/kod	Zał. nr 2 Zał. nr 2
		Ulica/nr domu /lokalu/działki	Zał. nr 2
		Tel.	ND Fax ND
		E-mail	ND
3	Siedziba i adres podmiotu kontrolowanego <sup>2</sup> <i>(wypełnić w przypadku, gdy różny od powyższego)</i>	Województwo	Opolskie
		Powiat/gmina	Kędzierzyńsko - Kozielski Reńska Wieś
		Miejscowość/kod	Reńska Wieś
		Ulica i nr domu/lokalu	<del>Pawłowicza</del> PAWKOWICKA 1 <i>Własność Agnieszki Jankowskiej</i>
		Tel.	77/4820107 Fax 77/4820123
		E-mail	ug@renskawies.pl

<sup>1</sup> wypełnić lokalizację właściwą dla przeprowadzanej kontroli  
<sup>2</sup> Wypełnić w przypadku gdy adres zamieszkania/siedziby jest różny od adresu wskazanego w pkt. 2 Lokalizacja operacji/działek rolnych.

Podpis podmiotu kontrolowanego		Podpisy pracowników odpowiedzialnych za realizację czynności kontrolnych	<i>Agnieszka Jankowska</i>
			<i>Własność</i>

**III. OSOBA UPOWAŻNIONA DO REPREZENTACJI (PEŁNOMOCNIK/OSOBA REPREZENTUJĄCA)**

1.	Imię i Nazwisko	Marian Wojciechowski	Stanowisko/funkcja	Wójt Gminy
2.	Imię i Nazwisko	Urszula Szczypinska	Stanowisko/funkcja	Kierownik Referatu

Informacje uzyskane w wyniku kontroli stanowią dane osobowe w rozumieniu przepisów ustawy z dnia 29 sierpnia 1997 r. o ochronie danych osobowych i podlegają ochronie na podstawie przepisów tej ustawy (Dz. U. 2002 r., Nr 101, poz. 926 z późn. zm.).

**IV. POWIADOMIENIE O CZYNNOŚCIACH KONTROLNYCH**

1.	Powiadomienie o kontroli  TAK <input checked="" type="checkbox"/> NIE <input type="checkbox"/>	Sposób powiadomienia		Data  03.01.2012 r.	Osoba powiadamiana  Urszula Szczypinska	Osoba powiadamiająca  Grzegorz Augustyniak
		Telefon	<input checked="" type="checkbox"/>			
		List polecony	<input type="checkbox"/>			
		Inne .....	<input type="checkbox"/>			

**V. PRZEPROWADZENIE CZYNNOŚCI KONTROLNYCH**

1.	Kontrola została zrealizowana?  TAK <input checked="" type="checkbox"/> NIE <input type="checkbox"/>	Data kontroli	Jeśli NIE podać przyczynę:
		04-05.01.2012 r.	ND


**VI. DANE OSOBOWE OSÓB UCZESTNICZĄCYCH W CZYNNOŚCIACH KONTROLNYCH**

1.	Pracownicy odpowiedzialni za realizację czynności kontrolnych	Imię	Nazwisko	Nr upoważnienia i data jego wystawienia
	Kierownik zespołu kontrolnego:	Grzegorz	Augustyniak	6/2012 z dnia 03.01.2012 r.
	Członek zespołu:	Iwona	Koziół	3/2012 z dnia 03.01.2012 r.
2.	Podmiot kontrolowany	Imię	Nazwisko	Rodzaj i nr dokumentu tożsamości
		Marian	Wojciechowski	Dowód osobisty ATK 943647
		Urszula	Szczypinska	Dowód osobisty AGY 593188

**VII. UWAGI**

Uwagi Pracowników odpowiedzialnych za realizację czynności kontrolnych do przebiegu kontroli:

ND

Podpis podmiotu kontrolowanego		Podpisy pracowników odpowiedzialnych za realizację czynności kontrolnych	Augustyniak
			Koziół

**VIII. ZAŁĄCZNIKI DO RAPORTU Z CZYNNOŚCI KONTROLNYCH**

1	Lista kontrolna.
2	Adres/siedziba/lokalizacja operacji/działek.
3	Upoważnienie dla Pani Urszuli Szczypinskiej.
4	Wyszczególnienie różnic pomiędzy przedstawionymi do refundacji a faktycznie wykonanymi pracami budowlanymi.
5	Weryfikacja faktur lub dokumentów o równoważnej wartości dowodowej załączonych do Wniosku o Płatność.
6	Wyjaśnienia Beneficjenta.
7	Wydruk z systemu finansowo-księgowego konta 011-3 i księgi środków trwałych oraz kserokopia przyjęcia środka trwałego OT wraz z załącznikiem.
8	Wydruk z systemu finansowo-księgowego konta 0130-9, 080-38, 223-18,133-10, 902-18.
9	Dokumentacja fotograficzna (płyta CD)
10	Kserokopia protokołu odbioru robót.
11	Kserokopia map powykonawczych.

Czynności kontrolne przeprowadzone są na podstawie Art. 30 ust. 1 Ustawy z dnia 7 marca 2007 r. o wspieraniu rozwoju obszarów wiejskich z udziałem środków Europejskiego Funduszu Rolnego na rzecz Rozwoju Obszarów Wiejskich (Dz.U. Nr 64 poz. 427 z późn. zm.) oraz w trybie określonym w Rozporządzeniu Ministra Rolnictwa i Rozwoju Wsi z dnia 31 sierpnia 2007 r. w sprawie szczegółowych warunków i trybu przeprowadzania kontroli na miejscu i wizytacji w miejscu w ramach Programu Rozwoju Obszarów Wiejskich 2007-2013 (Dz. U. Nr 168 poz. 1181 z późn. zm.).


**Pouczenie:**

zgodnie z Rozporządzeniem Ministra Rolnictwa i Rozwoju Wsi z dnia 31 sierpnia 2007 r. w sprawie szczegółowych warunków i trybu przeprowadzania kontroli na miejscu i wizytacji w miejscu w ramach Programu Rozwoju Obszarów Wiejskich na lata 2007-2013 (Dz. U. Nr 168 poz. 1181 z późn. zm.), Podmiot kontrolowany ma możliwość:

- przekazania jednostce kontrolującej podpisanego raportu w terminie 7 dni od dnia jego otrzymania albo,
- zgłoszenia na piśmie zastrzeżeń co do ustaleń zawartych w raporcie (zgłoszenia należy dokonać przed podpisaniem raportu, w terminie 7 dni od dnia jego otrzymania) albo,
- odmawiając podpisania raportu, złożyć w terminie 7 dni od dnia otrzymania raportu albo od dnia otrzymania stanowiska o nieuwzględnieniu w całości lub części zgłoszonych zastrzeżeń, pisemne wyjaśnienie tej odmowy.


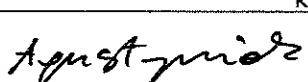

Jeżeli jednostka kontrolująca nie otrzyma w terminie podpisanego raportu ani umotywowanych zastrzeżeń, uznaje się że podmiot kontrolowany odmówił podpisania raportu.

Data rozpoczęcia i zakończenia czynności kontrolnych	04.01.2012 r., 9:00		05.01.2012 r., 14:00
	data i godzina rozpoczęcia czynności kontrolnych		data i godzina zakończenia czynności kontrolnych
Przerwy w wykonywaniu czynności kontrolnych	ND		
Data i miejsce sporządzenia Raportu	okresy przerw w wykonywaniu czynności kontrolnych		
	05/01/2012	Reńska Wieś	
Pracownicy odpowiedzialni za realizację czynności kontrolnych	Miejsce sporządzenia Raportu z czynności kontrolnych		
	Imię	Nazwisko	Podpis
	Grzegorz	Augustyniak	Starszy Specjalista <i>Grzegorz Augustyniak</i> Grzegorz Augustyniak
	Iwona	Kozioł	PODINSPEKTOR <i>Iwona Kozioł</i> Iwona Kozioł
Podmiot kontrolowany	05-01-1012		KIEROWNIK REFERATU BUDOWNICTWA <i>mgr Urszula Szczypinska</i>
	data podpisania Raportu		podpis
	05-01-1012		KIEROWNIK REFERATU BUDOWNICTWA <i>mgr Urszula Szczypinska</i>
data otrzymania Raportu		podpis	

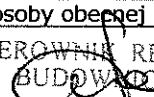
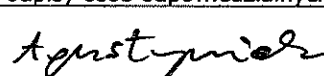
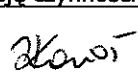
Znak sprawy:	DOW.III.60521-8-2/09 UM08-6930-UM083002/09	K-02/313;322;323/413- 313;322;323/167
	<b>LISTA KONTROLNA DO RAPORTU Z CZYNNOŚCI KONTROLNYCH PROGRAM ROZWOJU OBSZARÓW WIEJSKICH NA LATA 2007-2013</b>	
Nr Raportu z czynności kontrolnych	Z dnia	Data wydruku
08/413/01/12	5 stycznia/2012	2012-01-05

Oś	4	<b>wniosek o płatność</b>
Działanie	Odnowa i rozwój wsi+Wdrażanie LSR	

Lp.	Przedmiot weryfikacji	Dane podmiotu kontrolowanego		Ocena zgodności ze stanem faktycznym			UWAGI
		Jedn. miary	Ilość	TAK	NIE	ND	
<b>I. WERYFIKACJA REALIZACJI OPERACJI</b>							
1.	Zgodność lokalizacji operacji			X			Zweryfikowano na podstawie porównania lokalizacji widocznych elementów inwestycji w terenie z projektem budowlanym. Mapy powykonawcze załącznik nr 11.
2.	Zgodność zestawienia rzeczowo-finansowego z realizacji operacji						
	I. Koszty inwestycyjne						
	<b>A. Obiekt rekreacyjny Kamionka</b>						
1)	Plac pod altany biesiadne (poz. 1-9)	wg koszt. powyż.	wg koszt. powyż.	X			Roboty zanikające zweryfikowano na podstawie protokoły odbioru robót (poz.1-5, 7,8). Powierzchnię z kostki oraz długość obrzeży sprawdzono z projektem dołączonym do WOPP (poz. 6, 9).
2)	Montaż ławek parkowych (poz. 14)	wg koszt. powyż.	wg koszt. powyż.	X			Ilość sprawdzono z kosztorysem i projektem. Dokumentacja fotograficzna – załącznik nr 9.
3)	Montaż altan biesiadnych (poz. 10-13)	wg koszt. powyż.	wg koszt. powyż.		X		Roboty zanikające zweryfikowano na podstawie protokoły odbioru robót (poz.10-11). Widoczne elementy wiat sprawdzono z kosztorysem i projektem (poz.12-13). Wyszczególnienie rozbieżności – załącznik nr 4. Wyjaśnienia beneficjenta – załącznik nr 6. Sprawdzono miejsce przechowywania przenośnych ław i stołów – wyjaśnienia beneficjenta załącznik nr 6. Dokumentacja fotograficzna – załącznik nr 9.
4)	Montaż wyposażenia placu zabaw (poz. 15)	wg koszt. powyż.	wg koszt. powyż.	X			Ilość sprawdzono z kosztorysem i projektem. Dokumentacja fotograficzna – załącznik nr 9.
5)	Montaż piaskownicy (poz. 16)	wg koszt. powyż.	wg koszt. powyż.	X			Jak wyżej.
6)	Sadzenie drzew i krzewów (poz. 17)	wg koszt. powyż.	wg koszt. powyż.	X			Ilość sprawdzono z kosztorysem. Dokumentacja fotograficzna – załącznik nr 9.
7)	Wykonanie trawników (poz. 18)	wg koszt. powyż.	wg koszt. powyż.	X			Jak wyżej.
	<b>B. Obiekt rekreacyjny Dębowa</b>						

Podpis osoby obecnej przy kontroli	Podpisy pracowników odpowiedzialnych za realizację czynności kontrolnych	
KIEROWNIK REFERATU BUDOWNICTWA 		

1)	Plac pod altany biesiadne (poz. 19-27)	wg koszt. powyż.	wg koszt. powyż.	X			Roboty zanikające zweryfikowano na podstawie protokoły odbioru robót (poz.19-23, 25, 26). Powierzchnię z kostki oraz długość obrzeży sprawdzono z projektem dołączonym do WOPP (poz. 24, 27).
2)	Montaż ławek parkowych (poz. 32)	wg koszt. powyż.	wg koszt. powyż.	X			Ilość sprawdzono z kosztorysem i projektem. Dokumentacja fotograficzna – załącznik nr 9.
3)	Montaż altan biesiadnych (poz. 28-31)	wg koszt. powyż.	wg koszt. powyż.		X		Roboty zanikające zweryfikowano na podstawie protokoły odbioru robót (poz.28-29). Widoczne elementy wiat sprawdzono z kosztorysem i projektem (poz.30-31). Wyszczególnienie rozbieżności – załącznik nr 4. Wyjaśnienia beneficjenta – załącznik nr 6. Sprawdzono miejsce przechowywania przenośnych ław i stołów – wyjaśnienia beneficjenta załącznik nr 6. Dokumentacja fotograficzna – załącznik nr 9.
4)	Montaż wyposażenia placu zabaw (poz. 33)	wg koszt. powyż.	wg koszt. powyż.	X			Ilość sprawdzono z kosztorysem i projektem. Dokumentacja fotograficzna – załącznik nr 9.
5)	Montaż piaskownicy (poz. 34)	wg koszt. powyż.	wg koszt. powyż.	X			Jak wyżej.
6)	Sadzenie drzew i krzewów (poz. 35)	wg koszt. powyż.	wg koszt. powyż.	X			Ilość sprawdzono z kosztorysem. Dokumentacja fotograficzna – załącznik nr 9.
7)	Wykonanie trawników (poz. 36)	wg koszt. powyż.	wg koszt. powyż.	X			Jak wyżej.
<b>C. Obiekt rekreacyjny Gierałtowiec</b>							
1)	Plac pod altany biesiadne (poz. 37-45)	wg koszt. powyż.	wg koszt. powyż.	X			Roboty zanikające zweryfikowano na podstawie protokoły odbioru robót (poz.37-41, 43,44). Powierzchnię z kostki oraz długość obrzeży sprawdzono z projektem dołączonym do WOPP (poz. 42,45).
2)	Montaż ławek parkowych (poz. 50)	wg koszt. powyż.	wg koszt. powyż.	X			Ilość sprawdzono z kosztorysem i projektem. Jedna ławka ze względu na uszkodzenie zakotwienia została umieszczona w pomieszczeniu Klubu Sportowego – wyjaśnienie beneficjenta – załącznik nr 6. Dokumentacja fotograficzna – załącznik nr 9.
3)	Montaż altan biesiadnych (poz. 46-49)	wg koszt. powyż.	wg koszt. powyż.		X		Roboty zanikające zweryfikowano na podstawie protokoły odbioru robót (poz.46-47). Widoczne elementy wiat sprawdzono z kosztorysem i projektem (poz.48-49). Wyszczególnienie rozbieżności – załącznik nr 4. Wyjaśnienia beneficjenta – załącznik nr 6. Sprawdzono miejsce przechowywania przenośnych ław i stołów – wyjaśnienia beneficjenta załącznik nr 6. Dokumentacja fotograficzna – załącznik nr 9.
4)	Montaż wyposażenia placu zabaw (poz. 51)	wg koszt. powyż.	wg koszt. powyż.	X			Ilość sprawdzono z kosztorysem i projektem. Stwierdzono brak siedzisk na huśtawce – wyjaśnienia beneficjenta – załącznik nr 6. Dokumentacja fotograficzna – załącznik nr 9.
5)	Montaż piaskownicy (poz. 52)	wg koszt. powyż.	wg koszt. powyż.	X			Ilość sprawdzono z kosztorysem i projektem. Dokumentacja fotograficzna – załącznik nr 9.
6)	Sadzenie drzew i krzewów (poz. 53)	wg koszt. powyż.	wg koszt. powyż.	X			Ilość sprawdzono z kosztorysem. Dokumentacja fotograficzna – załącznik nr 9.
7)	Wykonanie trawników (poz. 54)	wg koszt. powyż.	wg koszt. powyż.	X			Jak wyżej.
<b>D. Obiekt rekreacyjny Większyce</b>							

Podpis osoby obecnej przy kontroli	Podpisy osób odpowiedzialnych za realizację czynności kontrolnych	
KIEROWNIK REFERATU BUDOWNICTWA 		

mgr Urszula Szczepińska

3.6

Strona 2 z 5

KP-611-167-ARiMR/6/z

Wersja zatwierdzona: 6

1)	Plac pod altany biesiadne (poz. 55-63)	wg koszt. powyż.	wg koszt. powyż.	X		Roboty zanikające zweryfikowano na podstawie protokołu odbioru robót (poz.55-59, 61, 62). Powierzchnię z kostki oraz długość obrzeży sprawdzono z projektem dołączonym do WOPP (poz. 60, 63).
2)	Montaż ławek parkowych (poz. 68)	wg koszt. powyż.	wg koszt. powyż.	X		Ilość sprawdzono z kosztorysem i projektem. Dokumentacja fotograficzna – załącznik nr 9.
3)	Montaż altan biesiadnych (poz. 64-67)	wg koszt. powyż.	wg koszt. powyż.		X	Roboty zanikające zweryfikowano na podstawie protokołu odbioru robót (poz.64-65). Widoczne elementy wiat sprawdzono z kosztorysem i projektem (poz.66-67). Wyszczególnienie rozbieżności – załącznik nr 4. Wyjaśnienia beneficjenta – załącznik nr 6. Sprawdzono miejsce przechowywania przenośnych ław i stołów – wyjaśnienia beneficjenta załącznik nr 6. Dokumentacja fotograficzna – załącznik nr 9.
4)	Montaż wyposażenia placu zabaw (poz. 69)	wg koszt. powyż.	wg koszt. powyż.	X		Ilość sprawdzono z kosztorysem i projektem. Dokumentacja fotograficzna – załącznik nr 9.
5)	Montaż piaskownicy (poz. 71)	wg koszt. powyż.	wg koszt. powyż.	X		Jak wyżej.
6)	Sadzenie drzew i krzewów (poz. 72)	wg koszt. powyż.	wg koszt. powyż.	X		Ilość sprawdzono z kosztorysem. Dokumentacja fotograficzna – załącznik nr 9.
7)	Wykonanie trawników (poz. 73)	wg koszt. powyż.	wg koszt. powyż.	X		Jak wyżej.
8)	Ogrodzenie (poz. 74-75)	wg koszt. powyż.	wg koszt. powyż.	X		Jak wyżej.
9)	Montaż wyposażenia placu zabaw-zestaw duża wieża (poz.70)	wg koszt. powyż.	wg koszt. powyż.	X		Ilość sprawdzono z kosztorysem i projektem. Dokumentacja fotograficzna – załącznik nr 9.

#### E. Obiekt rekreacyjny Długomiłowice

1)	Plac pod altany biesiadne (poz. 76-84)	wg koszt. powyż.	wg koszt. powyż.	X		Roboty zanikające zweryfikowano na podstawie protokołu odbioru robót (poz.76-80, 82-83). Powierzchnię z kostki oraz długość obrzeży sprawdzono z projektem dołączonym do WOPP (poz. 81,84).
2)	Montaż ławek parkowych (poz. 91)	wg koszt. powyż.	wg koszt. powyż.	X		Ilość sprawdzono z kosztorysem i projektem. Dokumentacja fotograficzna – załącznik nr 9.
3)	Montaż altan biesiadnych (poz. 87-90)	wg koszt. powyż.	wg koszt. powyż.		X	Roboty zanikające zweryfikowano na podstawie protokołu odbioru robót (poz.87-88). Widoczne elementy wiat sprawdzono z kosztorysem i projektem (poz.89-90). Wyszczególnienie rozbieżności – załącznik nr 4. Wyjaśnienia beneficjenta – załącznik nr 6. Sprawdzono miejsce przechowywania przenośnych ław i stołów – wyjaśnienia beneficjenta załącznik nr 6. Dokumentacja fotograficzna – załącznik nr 9.
4)	Montaż wyposażenia placu zabaw (poz. 92)	wg koszt. powyż.	wg koszt. powyż.	X		Ilość sprawdzono z kosztorysem i projektem. Dokumentacja fotograficzna – załącznik nr 9.
5)	Montaż piaskownicy (poz. 94)	wg koszt. powyż.	wg koszt. powyż.	X		Jak wyżej
6)	Montaż wyposażenia placu zabaw - zestaw duża wieża (poz. 93)	wg koszt. powyż.	wg koszt. powyż.	X		Ilość sprawdzono z kosztorysem i projektem. Dokumentacja fotograficzna – załącznik nr 9.

Podpis osoby obecnej przy kontroli	Podpisy pracowników odpowiedzialnych za realizację czynności kontrolnych	
KIEROWNIK REPERATU BUDOWNICTWA	Agustyniada	Żeloni

7)	Ścieżki z kruszywa łamanego (poz. 85-86)	wg koszt. powyż.	wg koszt. powyż.	X		Jak wyżej.
8)	Ogrodzenie (poz. 95-96)	wg koszt. powyż.	wg koszt. powyż.	X		Ilość sprawdzono z kosztorysem. Dokumentacja fotograficzna – załącznik nr 9.
<b>F. Obiekt rekreacyjny Reńska Wieś</b>						
1)	Plac pod altany biesiadne (poz. 97-105)	wg koszt. powyż.	wg koszt. powyż.	X		Roboty zanikające zweryfikowano na podstawie protokoły odbioru robót (poz.97-101, 103, 104). Powierzchnię z kostki oraz długość obrzeży sprawdzono z projektem dołączonym do WOFP (poz. 102,105).
2)	Montaż ławek parkowych (poz. 110)	wg koszt. powyż.	wg koszt. powyż.	X		Ilość sprawdzono z kosztorysem i projektem. Jedna sztuka została zdemontowana na czas budowy „ORLIKA” – wyjaśnienie beneficjenta załącznik nr 6. Dokumentacja fotograficzna – załącznik nr 9.
3)	Montaż altan biesiadnych (poz. 106-109)	wg koszt. powyż.	wg koszt. powyż.		X	Roboty zanikające zweryfikowano na podstawie protokoły odbioru robót (poz.105-107). Widoczne elementy wiat sprawdzono z kosztorysem i projektem (poz.108-109). Wyszczególnienie rozbieżności – załącznik nr 4. Wyjaśnienia beneficjenta – załącznik nr 6. Sprawdzono miejsce przechowywania przenośnych ław i stołów – wyjaśnienia beneficjenta załącznik nr 6. Dokumentacja fotograficzna – załącznik nr 9.
4)	Montaż wyposażenia placu zabaw (poz. 111)	wg koszt. powyż.	wg koszt. powyż.	X		Ilość sprawdzono z kosztorysem i projektem. Dokumentacja fotograficzna – załącznik nr 9.
5)	Montaż piaskownicy (poz. 113)	wg koszt. powyż.	wg koszt. powyż.	X		Jak wyżej
6)	Montaż wyposażenia placu zabaw-zestaw duża wieża (poz. 112)	wg koszt. powyż.	wg koszt. powyż.	X		Ilość sprawdzono z kosztorysem i projektem. Dokumentacja fotograficzna – załącznik nr 9.
7)	Wykonanie trawników (poz. 114)	wg koszt. powyż.	wg koszt. powyż.	X		Ilość sprawdzono z kosztorysem. Dokumentacja fotograficzna – załącznik nr 9.
8)	Ogrodzenie (poz. 115-116)	wg koszt. powyż.	wg koszt. powyż.	X		Ilość sprawdzono z kosztorysem. Ogrodzenie placu zabaw zostało zdemontowane na czas budowy „ORLIKA”. Dokumentacja fotograficzna – załącznik nr 9.
II.	Koszty ogólne					
1)	Nadzór	kpl.	1	X		Zweryfikowano zgodnie z załącznikiem nr 5 oraz załącznikiem nr 10.
3.	Nabyte maszyny, urządzenia, wyposażenie, sprzęt lub oprogramowanie zostały zamontowane oraz uruchomione			X		Dokumentacja fotograficzna – załącznik nr 9.
4.	Zgodność dokumentów finansowo-księgowych z zakresem realizacji operacji			X		Załącznik nr 5, 7, 8.
5.	Prowadzenie oddzielnego systemu rachunkowości albo korzystania z odpowiedniego kodu rachunkowego dla transakcji związanych z realizacją operacji			X		Zweryfikowano w oparciu o dokumentację finansowo-księgową przedstawioną przez beneficjenta. Załącznik nr 7,8.
Zgodność realizacji operacji z przepisami dotyczącymi zamówień publicznych						
6.	1)	przekazanie dokumentacji wszystkich postępowań o udzielenie zamówień publicznych związanych z operacją		X		
	2)	zgodność terminów zakończenia realizacji operacji z terminami zapisanymi w umowie z wykonawcą		X		Zweryfikowano w oparciu o dokumentację przedstawioną przez beneficjenta; umowę z wykonawcą i protokoły odbioru robót.

## II. WERYFIKACJA ZOBOWIĄZAŃ BENEFICJENTA

Podpis osoby obecnej przy kontroli	Podpisy osób odpowiedzialnych za realizację czynności kontrolnych	
KIEROWNIK REFERATU BUDOWNICTWA	<i>Agustyniak</i>	<i>Konoi</i>

*mgr Urszula Szczepińska*

3.6

Strona 4 z 5

KP-611-167-ARiMR/6/z

Wersja zatwierdzona: 6

1.	Realizacja operacji została rozpoczęta zgodnie z zasadami programowymi	X			Wniosek o przyznanie pomocy wpłynął do UMWO 30.11.2009 r. a umowę z wykonawcą podpisano 22.07.2010r.
2.	Nieprzeniesienie, bez zgody Samorządu Województwa, posiadania lub prawa własności nabytych dóbr, wybudowanych, przebudowanych, wyremontowanych lub zmodernizowanych budynków i budowli, na które została przyznana i wypłacona pomoc	X			Zweryfikowano w oparciu o załącznik nr 7.
3.	Wykorzystanie zgodnie z przeznaczeniem nabytych dóbr, wybudowanych, przebudowanych, wyremontowanych lub zmodernizowanych budynków lub budowli, na które została przyznana pomoc	X			Dokumentacja fotograficzna – załącznik nr 9. Wyjaśnienia beneficjenta dot. placu zabaw w Reńskiej Wsi – załącznik nr 6.
4.	W miejscu realizacji operacji została zamieszczona odpowiednia tablica informacyjna lub odpowiednia tablica reklamowa	X			Dokumentacja fotograficzna – załącznik nr 9.
5.	Beneficjent przechowuje dokumentację związaną z realizacją operacji	X			

**UWAGI PRACOWNIKÓW ODPOWIEDZIALNYCH ZA REALIZACJĘ CZYNNOŚCI KONTROLNYCH**

ND

Podpis osoby obecnej przy kontroli	Podpisy pracowników odpowiedzialnych za realizację czynności kontrolnych	
KIEROWNIK REFERATU BUDOWNICTWA	Starszy Specjalista Grzegorz Augustyniak	PODINSPEKTOR Iwona Kozioł



### Adres/siedziba/lokalizacja operacji/działek

Operacja realizowana jest w:

- województwie opolskim,
- powiat kędzierzyńsko-kozielski
- gmina Reńska Wieś

a)

- kod pocztowy 47-208 Reńska Wieś
- miejscowość: Reńska Wieś
- ulica Opolska
- nr obrębu 0084
- numery działek: 248

b)

- kod pocztowy 47-208 Reńska Wieś
- miejscowość: Większyce
- ulica Szkolna
- nr obrębu 0100
- numery działek: 255/8 i 255/9

c)

- kod pocztowy 47-214 Poborszów
- miejscowość: Kamionka
- ulica Szkolna
- nr obrębu 0043
- numery działek: 276

d)


- kod pocztowy 47-208 Reńska Wieś
- miejscowość: Gierałtówice
- ulica Strażaków
- nr obrębu 0030
- numery działek: 396/1

e)

- kod pocztowy 47-208 Reńska Wieś
- miejscowość: Dębowa
- ulica Główna
- nr obrębu 0019
- numery działek: 313/2

f)

- kod pocztowy 47-208 Reńska Wieś
- miejscowość: Długomiłowice
- ulica Parkowa
- nr obrębu 0050
- numery działek: 933



Załącznik nr 3

**Urząd Gminy Reńska Wieś**  
47-208 Reńska Wieś, ul. Pawłowicka 1  
tel./fax 077 482 01 23  
tel. 077 482 01 07, 077 482 03 48, 077 482 03 50  
e-mail: ug@renskawies.pl, www.renskawies.pl  
NIP 749-10-04-145

Reńska Wieś 04.01.2012 r.

**GMINY  
PARTNERSKIE**

Andelska Hora  
(Czechy)



Horka  
(Niemcy)



Szendehegy  
(Węgry)



Тарновці  
(Ukraina)



## UPOWAŻNIENIE

Upoważniam **Urszulę Szczypinską** kierownika Referatu Budownictwa Urzędu Gminy w Reńskiej Wsi, legitymującą się dowodem osobistym nr AGY593188, do reprezentowania Gminy Reńska Wieś podczas kontroli zadania: **"Wiejskie centra rekreacji i sportu"**, składania wniosków, wyjaśnień oraz podpisania raportu z czynności kontrolnych.

URZĄD GMINY  
Reńska Wieś  
mgr Marian Wojciechowski



<b>Wyszczególnienie różnic przedstawionymi do refundacji a faktycznie wykonanymi pracami budowlanymi.</b>					
Lp.	Poz. w kosztorysie powykonawczym	Opis pozycji kosztorysowej	wg kosztorysu powykonawczego		Uwagi
			ilość/m.	ilość/f.m.	
<b>1. Obiekt rekreacyjny Kamionka.</b>					
1.	12	Osadzenie podstaw ocynkowanych pod słupy altany.	10 szt.	8 szt.	W trakcie czynności kontrolnych stwierdzono mniejszą ilość elementów mocujących. Wyjaśnienie beneficjenta dotyczące zaistniałej rozbieżności wg załącznika nr 6.
<b>2. Obiekt rekreacyjny Dębowa.</b>					
2.	30	Osadzenie podstaw ocynkowanych pod słupy altany.	10 szt.	8 szt.	W trakcie czynności kontrolnych stwierdzono mniejszą ilość elementów mocujących. Wyjaśnienie beneficjenta dotyczące zaistniałej rozbieżności wg załącznika nr 6.
<b>3. Obiekt rekreacyjny Gierałtowie.</b>					
3.	48	Osadzenie podstaw ocynkowanych pod słupy altany.	10 szt.	8 szt.	W trakcie czynności kontrolnych stwierdzono mniejszą ilość elementów mocujących. Wyjaśnienie beneficjenta dotyczące zaistniałej rozbieżności wg załącznika nr 6.
<b>4. Obiekt rekreacyjny Większyce.</b>					
4.	66	Osadzenie podstaw ocynkowanych pod słupy altany.	10 szt.	8 szt.	W trakcie czynności kontrolnych stwierdzono mniejszą ilość elementów mocujących. Wyjaśnienie beneficjenta dotyczące zaistniałej rozbieżności wg załącznika nr 6.
<b>5. Obiekt rekreacyjny Długomilowice.</b>					
5.	89	Osadzenie podstaw ocynkowanych pod słupy altany.	10 szt.	8 szt.	W trakcie czynności kontrolnych stwierdzono mniejszą ilość elementów mocujących. Wyjaśnienie beneficjenta dotyczące zaistniałej rozbieżności wg załącznika nr 6.
<b>6. Obiekt rekreacyjny Reńska Wieś.</b>					
6.	108	Osadzenie podstaw ocynkowanych pod słupy altany.	10 szt.	8 szt.	W trakcie czynności kontrolnych stwierdzono mniejszą ilość elementów mocujących. Wyjaśnienie beneficjenta dotyczące zaistniałej rozbieżności wg załącznika nr 6.

Starszy Specjalista  
*Grzegorz Augustyniak*  
 Grzegorz Augustyniak

**PODINSPEKTOR**

*Iwona Kozioł*  
 Iwona Kozioł

Weryfikacja faktur lub dokumentów o równoważnej wartości dowodowej załączonych do Wniosku o Płatność							
Lp.	Nr faktury lub dokumentu	Data wystawienia (dd-mm-rrrr)	Nazwa wystawcy faktury lub dokumentu	Pozycja na fakturze lub dokumencie albo nazwa towaru/usługi	Data zapłaty (dd-mm-rr)	Kwota wydatków całkowitych (w zł)	Uwagi zespołu kontrolnego
	1	2	3	4	5	6	7
1	1/10/2010	22/10/2010	Zakład Ogólnobudowlany „MOSZEK”	Wiejskie centra rekreacji i sportu	26/10/2010	470 007,54	Zweryfikowano w oparciu o dokumenty finansowo-księgowe dostępne u Beneficjenta tj. oryginał faktury, umowa z wykonawcą z dnia 22.07.2010r., załącznik do faktury, protokół odbioru wykonanych robót z dnia 22.10.2010r., protokół odbioru końcowego z dnia 22.10.2010r., polecenie wykonania transakcji.
2	52/2010	25/10/2010	Biuro Usług Technicznych KOBUD Reinhold Kalus	Nadzór nad robotami „Wiejskie centra rekreacji i sportu”	26/10/2010	6 000,00	Zweryfikowano w oparciu o dokumenty finansowo-księgowe dostępne u Beneficjenta tj. oryginał rachunku, umowa z wykonawcą z dnia 22.07.2010r., protokół odbioru wykonanych robót z dnia 15.12.2010r., protokół odbioru wykonanych robót z dnia 22.10.2010r., protokół odbioru końcowego z dnia 22.10.2010r., polecenie wykonania transakcji.

W ramach prowadzonych ksiąg rachunkowych, dla transakcji związanych z realizacją operacji, beneficjent prowadził wyodrębnioną, rachunkowość zgodnie z art. 75 ust. 1 lit. c pkt i rozporządzenia 1698/2005 weryfikowano zgodność wykazu faktur lub innych dokumentów o równoważnej wartości dowodowej załączonego do Wniosku o płatność z oryginałami posiadanymi przez Beneficjenta.

Starszy Specjalista  
*Agustyniów*  
 Grzegorz Augustyniak

PODINSPEKTOR

*Iwona Kozioł*  
 Iwona Kozioł

Reńska Wieś 05.01.2012 r.

Urszula Szczypinska  
Kierownik Referatu Budownictwa  
i Ochrony Środowiska

## WYJAŚNIENIE

dot. operacji „Wiejskie centra rekreacji i sportu”

W związku z zapytaniami wyjaśniam:

1. Ławy i stoły biesiadne stanowiące wyposażenie wiat biesiadnych w poszczególnych miejscowościach to elementy ruchome, składane, użytkowane, wg potrzeb. Ze względu na brak możliwości trwałego montażu, a tym samym możliwość ewentualnej kradzieży przechowywane są w miejscach najbliższych położonych od wiejskich centr rekreacji i sportu. Kopia protokołu przekazania ław i stołów w załączeniu.
2. W związku z uszkodzeniem elementu huśtawki w Gierałtowicach tj. łańcuchy + siedzisko zostały one zdemontowane przez sołtysa i przekazane do naprawy. Po dokonaniu naprawy zamocowane zostaną ponownie. Ławka zewnętrzna ze względu na uszkodzenie zakotwienia w gruncie, została umieszczona w pomieszczeniu Klubu Sportowego (budynek sąsiaduje z wiatą biesiadną) do czasu naprawy elementu umożliwiającego zakotwienie ławki.
3. Różnica w ilości elementów mocujących wiaty, spowodowana była błędem osoby sporządzającej kosztorys inwestorski i przedmiar robót. Błąd powielony został w kosztorysie powykonawczym.
4. Ogrodzenie w ramach realizacji „Wiejskiego centrum rekreacji i sportu” w Reńskiej Wsi zostało zdemontowane w związku z realizacją zadania związanego z budową boisk „ORLIK 2012” o powyższym fakcie informowaliśmy pismem (kopia w załączeniu). W między czasie w związku z kolizją z pracami w ramach zadania jak wyżej, 1 ławka została również zdemontowana. Powróci ona na plac po zakończeniu „ORLIKA”.


KIEROWNIK REFERATU  
BUDOWNICTWA  
*mgr Urszula Szczypinska*

# PROTOKÓŁ

przekazania stołów i ław biesiadnych w związku z realizacją zadania p. n.  
**„Wiejskie centra rekreacji i sportu”**

L.p.	Wyszczególnienie/ilość	Miejsce przeznaczenia	Miejsce składowania	Podpis osoby odpowiedzialnej za przekazane mienie
1.	Ławy i stoły biesiadne (8 stołów, 16 ław)	Wiejskie centrum rekreacji i sportu w Więszycach	Sołtys miejscowości Więszyce	
2.	Ławy i stoły biesiadne (8 stołów, 16 ław)	Wiejskie centrum rekreacji i sportu w Gierałtowicach	Sołtys miejscowości Gierałtowice	
3.	Ławy i stoły biesiadne (8 stołów, 16 ław)	Wiejskie centrum rekreacji i sportu w Dębowej	Zespół szkolno-przedszkolny w * Reńskiej Wsi	
4.	Ławy i stoły biesiadne (8 stołów, 16 ław)	Wiejskie centrum rekreacji i sportu w Reńskiej Wsi	GOK Reńska Wieś	
5.	Ławy i stoły biesiadne (8 stołów, 16 ław)	Wiejskie centrum rekreacji i sportu w Kamionce	Świetlica wiejska w Kamionce	
6.	Ławy i stoły biesiadne (8 stołów, 16 ław)	Wiejskie centrum rekreacji i sportu w Długomiłowicach	Zespół Gimnazjalno - Szkolny w Długomiłowicach	

\* ZESPÓŁ SZKOLNO PRZEDSZKOLNY W REŃSKIEJ WSI  
 PRZEŁĄTKI STOŁY I ŁAWY - J. SOBYSZ TRUSZ BARBARA  
 z DĘBOWEJ



Potwierdzam zgodność z oryginałem

05-01-2012  
 ZUSZCZONA GMINY

mgr Urszula Szczyńska  
 Kierownik Referatu Budownictwa



OPERACJA WSPÓLFINANSOWANA ZE ŚRODKÓW UNII EUROPEJSKIEJ

w ramach działania 4.1/413 „Wdrażanie Lokalnych Strategii Rozwoju” Programu Rozwoju Obszarów Wiejskich na lata 2007-2013,

Firmeński Fundusz Rolny na rzecz Rozwoju Obszarów Wiejskich

2/3

# Urząd Gminy Reńska Wieś

47-208 Reńska Wieś, ul. Pawłowicka 1

tel./fax 077 482 01 23

tel. 077 482 01 07, 077 482 03 48, 077 482 03 50

e-mail: ug@renskawies.pl, www.renskawies.pl

NIP 749-10-04-145

Reńska Wieś 16-12-2011 r.

GK.7313.78.2011

Departament Programów  
Rozwoju Obszarów Wiejskich

Wpłynęło

19-12-2011

I. dz. ....

podpis .....

Urząd Marszałkowski  
Województwa Opolskiego  
Departament Programów  
Rozwoju Obszarów Wiejskich  
ul. Ozimska 19  
45 – 082 Opole

GMINY  
PARTNERSKIE

Andelska Hora  
(Czechy)



Horka  
(Niemcy)



Szendehely  
(Węgry)



Тарновці  
(Ukraina)




dot.: działania 4.1/413 Wdrażanie lokalnych strategii rozwoju PROW 2007 – 2013 dla operacji, które odpowiadają warunkom przyznania pomocy w ramach działania „Odnowa i rozwój wsi”, operacja pn. „Wiejskie Centra Rekreacji i Sportu” umowa o przyznanie pomocy nr 00002-6930-UM0830002/09

Informujemy że, w związku z realizacją zadania „Moje Boisko - Orlik 2012” w Reńskiej Wsi, działka nr 248, wystąpiła konieczność zdemontowania ogrodzenia placu zabaw zrealizowanego w ramach operacji jak wyżej. Po zakończeniu budowy Orlika tj. w terminie do 30.06.2012 r. ogrodzenie zostanie zamontowane ponownie. O zamontowaniu ogrodzenia powiadomimy odrębnym pismem.

Z poważaniem

WOJTA GMINY  
Reńska Wieś

mgr Mariola Wójcickowska



Potwierdzam zgodność  
z oryginałem  
Z up. WOJTA GMINY  
05-01-2012

Podpis: mgr Urszula Szczepińska  
Kierownik Referatu  
Budownictwa

Kopia:

a/a.



ZAKŁADNIK NR 7

KB 2011.15.110.725.902

Wydatki

Urząd Gminy Reńska Wieś - Gmina Reńska Wieś

## Księga Główna (Obroty Kont) - roboczy

Data od: 01-01-2010 do: 31-12-2010 Dokument od: 0 / 0 do: 9999999 / 99999

Konto od: 011-3 do: 011-3

Nr	Konto Wn	Konto Ma	Klasyfikacja	Data spraw.	Dok.	Wn	Ma	Treść / Saldo
011-3	080-33	080-33		30-07-2010	PK 1105/1	24 904,09		0,00 [d.z.27-07-2010] OT - Przyłącze energetyczne do przepompowni ścieków -
011-3	800	800		31-08-2010	PK 1246/1	5 852,11		0,00 OT - przyłącze wodociągowe/J.Muezner/
011-3	080-18	080-18		31-08-2010	PK 1247/1	174 355,53		0,00 OT - przebudowa odcinka ul.Rejskiej w Reńskiej Wsi
011-3	080-15	080-15		31-08-2010	PK 1248/1	228 314,82		0,00 OT - Przebudowa odcinka ul. Głogowskiej w Większych
011-3	080-39	080-39		25-10-2010	PK 1545/1	42 298,93		0,00 OT/Przyłącze wody ul. Harcerska w Komornie
011-3	080-38	080-38		05-11-2010	PK 1609/1	476 007,54		0,00 OT/Wiejskie centra rekreacji i sportu
011-3	080-13	080-13		05-11-2010	PK 1610/1	524 048,58		0,00 OT/Infrastruktura rekreacyjno- wypoczynkowa wokół akwenu Dębowa
011-3	800	800		01-12-2010	PK 1775/1	735,08		0,00 OT/Przyłącze wodociągowe Gieraltowice
011-3	080-28	080-28		08-12-2010	PK 1889/1	333 259,82		0,00 OT/Przebudowa ul. Zielonej i Małej w R-Wsi
011-3	080-29	080-29		08-12-2010	PK 1890/1	563 273,78		0,00 OT/Remont ul. Hahna, Patkowej, Krótkiej i Polnej w Większych
011-3	080-36	080-36		31-12-2010	PK 2085/1	191 939,17		0,00 OT/Infrastruktura techniczna Dębowa
011-3	800	800		31-12-2010	PK 2090/1	47 323,80		0,00 PT/Podium teleskopowe GOK
<b>RAZEM</b>	<b>konto</b>	<b>011-3</b>				<b>2 602 313,25</b>		<b>0,00</b>
		saldo początkowe				59 103 258,58		0,00
		obroty dotychczasowe				0,00		0,00
		obroty+saldo pocz.+obr. dotych.				61 705 571,83		61 705 571,83
		<b>SUMA</b>				<b>2 602 313,25</b>		<b>0,00</b>
		saldo początkowe				59 103 258,58		0,00
		obroty dotychczasowe				0,00		0,00
		obroty+saldo pocz.+obr. dotych.				61 705 571,83		61 705 571,83

Kонец wydruku Sporządził/a: (7) Kwaśny Katarzyna

Potwierdzam zgodność  
z oryginałem

str. 1 z 5 05-01-2012

Pocisk Plewacz  
Z up. WOJTA GMINYmgr Urszula Jęczyńska  
Kierownik Referatu  
Budownictwa

Agrestyniada

Kłona

1/5



URZĄD GMINY  
w Reńskiej Wsi  
47-208 Reńska Wsie  
ul. Pawłowicka 1  
NIP 749-10-04-145 REGON 000547922  
tel (077) 4820350, fax (077) 4820123

1609120

Przyjęcie środka trwałego	
Numer	Data
.....25...../2010	05 - 11 - 2010 r.

OT

.....  
(pieczęć)

**Nazwa:**  
**Wiejskie centra rekreacji i sportu**

**Charakterystyka:**  
**wg załącznika**

**Dostawca – Wykonawca:**  
**Zakład Ogólnobudowlany MOSZEK**  
**ul. Młyńska 10**  
**47-208 Pokrzywnica**

**I. Wartość z rozliczenia:**

1. wartość		
szacunkowa:	zł	476 007 gr 54
2. koszty	zł	00 gr 00
3. koszty	zł	00 gr 00

**Nr i data dowodu:**  
**.. / .. wg załączonych dokumentów**

**RAZEM:** zł 476 007 gr 54

**Miejsce użytkowania lub przeznaczenia:**  
**wg załącznika**

**II. Wartość szacunkowa:**

zł 00 gr 00

1603/2010

„Wiejskie centra rekreacji i sportu” tj.:

			Kwota brutto
<b>A</b>	<b>Obiekt rekreacyjny Kamionka tj.:</b>		<b>58 021,14</b>
1	plac pod altany biesiadne (kostka brukowa betonowa gr. 6 cm)	m <sup>2</sup> 99	16 171,67
2	ławki parkowe	szt. 3	1 508,53
3	altany biesiadne	szt. 2	24 533,76
4	wyposażenie placu zabaw	kpl. 3	12 018,32
5	piaskownica	kpl. 1	1 494,01
6	drzewa i krzewy	szt. 20	2 081,42
7	trawniki	m <sup>2</sup> 50	213,43
<b>B</b>	<b>Obiekt rekreacyjny Dębowa tj.:</b>		<b>63 944,91</b>
1	plac pod altany biesiadne (kostka brukowa betonowa gr. 6 cm)	m <sup>2</sup> 130	22 138,13
2	ławki parkowe	szt. 3	1 508,53
3	altany biesiadne	szt. 2	24 533,76
4	wyposażenie placu zabaw	kpl. 3	12 018,32
5	piaskownica	kpl. 1	1 494,01
6	drzewa i krzewy	szt. 20	2 081,42
7	trawniki	m <sup>2</sup> 40	170,74
<b>C</b>	<b>Obiekt rekreacyjny Gieraltowice tj.:</b>		<b>69 485,15</b>
1	plac pod altany biesiadne (kostka brukowa betonowa gr. 6 cm)	m <sup>2</sup> 163	26 221,78
2	ławki parkowe	szt. 3	1 508,53
3	altany biesiadne	szt. 2	24 533,76
4	wyposażenie placu zabaw	kpl. 3	12 018,32
5	piaskownica	kpl. 1	1 494,01
6	drzewa i krzewy	szt. 32	3 469,72
7	trawniki	m <sup>2</sup> 56	239,03
<b>D</b>	<b>Obiekt rekreacyjny Większyce tj.:</b>		<b>82 638,22</b>
1	plac pod altany biesiadne (kostka brukowa betonowa gr. 6 cm)	m <sup>2</sup> 92	15 101,54
2	ławki parkowe	szt. 3	1 508,53
3	altany biesiadne	szt. 2	24 533,76
4	wyposażenie placu zabaw	kpl. 3	12 018,32
5	piaskownica	kpl. 1	1 494,01
6	drzewa i krzewy	szt. 32	3 469,72
7	trawniki	m <sup>2</sup> 63,6	256,12
8	ogrodzenie	m <sup>2</sup> 63,55	14 296,14
9	wyposażenie placu zabaw - zestaw duża wieża	kpl. 1	9 960,08
<b>E</b>	<b>Obiekt rekreacyjny Długomilowice tj.:</b>		<b>112 583,58</b>
1	plac pod altany biesiadne (kostka brukowa betonowa gr. 6 cm)	m <sup>2</sup> 120	19 978,17
2	ławki parkowe	szt. 4	2 011,38
3	altany biesiadne	szt. 2	24 533,76
4	wyposażenie placu zabaw	kpl. 4	18 348,45
5	piaskownica	kpl. 1	1 494,01
6	wyposażenie placu zabaw - zestaw duża wieża	kpl. 2	19 920,16
7	ścieżki z kruszywa łamanego	m <sup>2</sup> 317	6 913,53
8	ogrodzenie	m <sup>2</sup> 93,6	19 384,12
<b>F</b>	<b>Obiekt rekreacyjny Reńska Wieś tj.:</b>		<b>89 334,54</b>
1	plac pod altany biesiadne (kostka brukowa betonowa gr. 6 cm)	m <sup>2</sup> 102,4	16 690,69
2	ławki parkowe	szt. 3	1 508,53
3	altany biesiadne	szt. 2	24 533,76
4	wyposażenie placu zabaw	kpl. 4	18 348,45
5	piaskownica	kpl. 1	1 494,01
6	wyposażenie placu zabaw - zestaw duża wieża	kpl. 1	9 960,08
7	trawniki	m <sup>2</sup> 60	256,11
8	ogrodzenie	m <sup>2</sup> 76,8	16 539,32
<b>Razem:</b>			<b>476 007,54</b>

### Zakupy

Amortyzacja podatkowa; ; Dok. od:2010-11-05 do:2010-11-05 AKTUALNE, USUNIĘTE

Urząd Gminy Reńska Wieś

	JednDział	KŚT	Nr inwentarzowy Data	Nr dokumentu	Nazwa	Ilość	Wartość	Umorzenie BO
1.	02	015	290 0393 2010-11-05	OT NR 25/2	WEJSKIE CENTRA REKREACJI I SPORTU-DĘBOWA []	0,0000	63 944,91	0,00
2.	02	015	290 0396 2010-11-05	OT NR 25/5	WEJSKIE CENTRA REKREACJI I SPORTU-DŁUGOMIŁOWIUCE []	0,0000	112 583,58	0,00
3.	02	015	290 0394 2010-11-05	OT NR 25/3	WEJSKIE CENTRA REKREACJI I SPORTU-GIERAŁTOWICE []	0,0000	69 485,15	0,00
4.	02	015	290 0392 2010-11-05	OT NR 25/1	WEJSKIE CENTRA REKREACJI I SPORTU-KAMIONKA []	0,0000	58 021,14	0,00
5.	02	015	290 0397 2010-11-05	OT NR 25/6	WEJSKIE CENTRA REKREACJI I SPORTU-REŃSKA -WIEŚ []	0,0000	89 334,54	0,00
6.	02	015	290 0395 2010-11-05	OT NR 25/4	WEJSKIE CENTRA REKREACJI I SPORTU-WIĘKSZYCE []	0,0000	82 638,22	0,00
	2				OBIEKTY INŻYNIERII LĄDOWEJ I WODNEJ	0,0000	476 007,54	0,00
					[ogółem]	0,0000	476 007,54	0,00

Koniec wydruku Sporządził/a: (2) Admin

*Agustynia Kowal*

ZAKŁADNIK NR 8

KB.2011.15.110.725.902

**Księga Główna (Obroty Kont) - roboczy**

Data od: 01-01-2010 do: 31-12-2010 Dokument od: 0 / 0 do: 9999999 / 99999  
 Konto od: 130-9 do: 130-9

Wydaki  
 Urząd Gminy Reńska Wieś - Gmina Reńska Wieś

Nr	Konto Wn	Konto Ma	Klasyfikacja	Data spraw.	Dok.	Wn	Ma	Treść / Saldo
201/589	130-9	130-9	B 926 92695 6057	W W 26-10-2010	WB 1551/1	0,00	4 500,00	[WB nr 228] Przelew za nadzór nad realizacją zadania "Wiejskie centra
201/589	130-9	130-9	B 926 92695 6059	W W 26-10-2010	WB 1551/2	0,00	1 500,00	[WB nr 228] Przelew za nadzór nad realizacją zadania "Wiejskie centra
201/264	130-9	130-9	B 926 92695 6057	W W 26-10-2010	WB 1552/1	0,00	288 939,06	[WB nr 228] Przelew za realizację projektu "Wiejskie centra rekreacji i sportu"
201/264	130-9	130-9	B 926 92695 6059	W W 26-10-2010	WB 1552/2	0,00	181 068,48	[WB nr 228] Przelew za realizację projektu "Wiejskie centra rekreacji i sportu"
130-9	800			31-12-2010	PK 2104/9	476 007,54	0,00	Przeksięgowanie do Bilansu Zamknięcia
<b>RAZEM konto 130-9</b>						476 007,54	476 007,54	
saldo początkowe						0,00	0,00	Wiejskie centra rekreacji
obroty dotychczasowe						0,00	0,00	
obroty+saldo pocz.+obr. dotych.						476 007,54	476 007,54	0,00
<b>SUMA</b>						476 007,54	476 007,54	
saldo początkowe						0,00	0,00	
obroty dotychczasowe						0,00	0,00	
obroty+saldo pocz.+obr. dotych.						476 007,54	476 007,54	0,00

Koniec wydruku Sporządził/a: (7) Kwaśny Katarzyna

Potwierdzam zgodność  
 z oryginałem  
 SA. A-S 05-01-2012  
 pocztą i pleśnią

Z up. WOJTA GMINY  
 mgr Urszula Szarypińska  
 Kierownik Referatu  
 Budownictwa

Agostyniak Konoś

## Księga Główna (Obroty Kont) - roboczy

Data od: 01-01-2010 do: 31-12-2010 Dokument od: 0 / 0 do: 999999 / 99999

Konto od: 080-38 do: 080-38

Nr	Konto Wn	Konto Ma	Klasyfikacja	Data spraw.	Dok.	Wn	Ma	Treść / Saldo
080-38		201/589		26-10-2010	R 1551/1	4 500,00	0,00	[d.z.25-10-2010] [Rachunek nr 52/2010] Nadzór nad realizacją zadania
080-38		201/589		26-10-2010	R 1551/2	1 500,00	0,00	[d.z.25-10-2010] [Rachunek nr 52/2010] Nadzór nad realizacją zadania
080-38		201/264		26-10-2010	FV 1552/1	288 939,06	0,00	[d.z.22-10-2010] [FA VAT nr 1/10/2010] Za realizację projektu "Wiejskie centra
080-38		201/264		26-10-2010	FV 1552/2	181 068,48	0,00	[d.z.22-10-2010] [FA VAT nr 1/10/2010] Za realizację projektu "Wiejskie centra
011-3		080-38		05-11-2010	PK 1609/1	0,00	476 007,54	OT/Wiejskie centra rekreacji i sportu
<b>RAZEM</b>	<b>konto</b>	<b>080-38</b>				476 007,54	476 007,54	
		saldo początkowe				0,00	0,00	Wiejskie centra rekreacji
		obroty dotychczasowe				0,00	0,00	
		obroty+saldo pocz.+obr. dotych.				476 007,54	476 007,54	0,00
		<b>SUMA</b>				476 007,54	476 007,54	
		saldo początkowe				0,00	0,00	
		obroty dotychczasowe				0,00	0,00	
		obroty+saldo pocz.+obr. dotych.				476 007,54	476 007,54	0,00

Koniec wydruku Sporządził/a: (7) Kwaśny Katarzyna

Agustyniak

Kwad

## Księga Główna (Obroty Kont) - roboczy

Data od: 01-01-2010 do: 31-12-2010 Dokument od: 0 / 0 do: 9999999 / 99999

Organ

Konto od: 223-18 do: 223-18

Urząd Gminy Reńska Wieś - Gmina Reńska Wieś

Nr	Konto Wn	Konto Ma	Klasyfikacja	Data spraw.	Dok.	Wn	Ma	Treść / Saldo
223-18	133-10			26-10-2010	WB 244/6	476 007,54	0,00	[WB nr 228] Wydatki PROW- wiejskie centra rekreacji i sportu
902-18	223-18			30-10-2010	PK 249/12	0,00	476 007,54	□ Księgowanie sprawozdań
	<b>RAZEM</b>	<b>konto 223-18</b>				476 007,54	476 007,54	
		saldo początkowe				0,00	0,00	
		obroty dotychczasowe				0,00	0,00	Wiejskie centra rekreacji
		obroty+saldo pocz.+obr. dotych.				476 007,54	476 007,54	0,00
		<b>SUMA</b>				476 007,54	476 007,54	
		saldo początkowe				0,00	0,00	
		obroty dotychczasowe				0,00	0,00	
		obroty+saldo pocz.+obr. dotych.				476 007,54	476 007,54	0,00

Koniec wydruku Sporządził/a: (7) Kwaśny Katarzyna

Agustyniak

Kłopot

## Księga Główna (Obroty Kont) - roboczy

Organ

Data od: 01-01-2010 do: 31-12-2010 Dokument od: 0 / 0 do: 9999999 / 99999

Urząd Gminy Reńska Wieś - Gmina Reńska Wieś

Konto od: 133-10 do: 133-10

Nr	Konto Wn	Konto Ma	Klasyfikacja	Data spraw.	Dok.	Wn	Ma	Treść / Saldo
223-18	133-10	133-10		26-10-2010	WB 244/6	0,00	476 007,54	[WB nr 228] Wydatki PROW- wiejskie centra rekreacji i sportu
133-10	133-1			26-10-2010	WB 244/7	476 007,54	0,00	[WB nr 228] Zabezpieczenie środków na prerealizację projektu PROW- wiejskie
RAZEM	konto	133-10				476 007,54	476 007,54	
		saldo początkowe				0,00	0,00	Wiejskie centra rekreacji
		obroty dotychczasowe				0,00	0,00	
		obroty+saldo pocz.+obr. dotych.				476 007,54	476 007,54	0,00
		SUMA				476 007,54	476 007,54	
		saldo początkowe				0,00	0,00	
		obroty dotychczasowe				0,00	0,00	
		obroty+saldo pocz.+obr. dotych.				476 007,54	476 007,54	0,00

Koniec wydruku Sporządził/a: (?) Kwaśny Katarzyna

Agnieszka Kwaśna

## Księga Główna (Obroty Kont) - roboczy

Data od: 01-01-2010 do: 31-12-2010 Dokument od: 0 / 0 do: 9999999 / 99999

Konto od: 902-18 do: 902-18

nr	Konto Wn	Konto Ma	Klasyfikacja	Data spraw.	Dok.	Wn	Ma	Treść / Saldo
902-18		223-18		30-10-2010	PK 249/12	476 007,54	0,00	0,00 [] Księgowanie sprawozdań
961		902-18		31-12-2010	PK 302/54	0,00	476 007,54	[] Przeksięgowanie do Bilansu Zamknięcia
	<b>RAZEM</b>	<b>konto 902-18</b>				476 007,54	476 007,54	
		saldo początkowe				0,00	0,00	Wnieście centra rekreacji
		obroty dotychczasowe				0,00	0,00	
		obroty+saldo pocz.+obr. dotych.				476 007,54	476 007,54	0,00
		<b>SUMA</b>				476 007,54	476 007,54	
		saldo początkowe				0,00	0,00	
		obroty dotychczasowe				0,00	0,00	
		obroty+saldo pocz.+obr. dotych.				476 007,54	476 007,54	0,00

Koniec wydruku Sporządził/a: (7) Kwaśny Katarzyna

Aysztymierz *[Signature]*



## PROTOKÓŁ

odbioru końcowego zadania inwestycyjnego p. n.

**„Wiejskie centra rekreacji i sportu”**

sporządzony w dniu 22 - 10 - 2010 r.

Umowa z dnia 22-07-2010 r.

**Odbierający:** Urząd Gminy Reńska Wieś w imieniu Gminy Reńska Wieś  
47-208 Reńska Wieś, ul. Pawłowska 1

**Przekazujący:** Zakład Ogólnobudowlany MOSZEK 47-208 Pokrzywnica ul. Młyńska 10

Komisja odbioru powołana przez Wójta Gminy Reńska Wieś pismem z dnia 19-10-2010r. na podstawie zgłoszenia przez: Zakład Ogólnobudowlany MOSZEK gotowości w/w zadania inwestycyjnego do odbioru końcowego.

### Komisja w składzie:

#### Odbierający:

1. Przewodniczący - Jan Domek - Z-ca Wójta Gminy Reńska Wieś
2. Członek Komisji - Urszula Szczypinska – Kierownik Referatu Budownictwa
3. Członek Komisji - Waldemar Niechciół – inspektor ds. budowlanych
4. Członek Komisji - Reinhold Kalus – inspektor nadzoru

#### Przekazujący:

1. Roman Moszek - Właściciel Zakładu Ogólnobudowlanego MOSZEK
2. Kazimierz Wojdyła - Kierownik Budowy

### I. Określenie przedmiotu odbioru:

Przedmiotem odbioru jest zadanie: **„Wiejskie centra rekreacji i sportu” tj.:**

#### **A Obiekt rekreacyjny Kamionka**

1	Plac pod altany biesiadne	m <sup>2</sup>	99
2	Montaż ławek parkowych	szt.	3
3	Montaż altan biesiadnych	szt.	2
4	Montaż wyposażenia placu zabaw	kpl.	3
5	Montaż piaskownicy	kpl.	1
6	Sadzenie drzew i krzewów	szt.	20
7	Wykonanie trawników	m <sup>2</sup>	50

#### **B Obiekt rekreacyjny Dębowa**

1	Plac pod altany biesiadne	m <sup>2</sup>	130
2	Montaż ławek parkowych	szt.	3
3	Montaż altan biesiadnych	szt.	2
4	Montaż wyposażenia placu zabaw	kpl.	3
5	Montaż piaskownicy	kpl.	1
6	Sadzenie drzew i krzewów	szt.	20
7	Wykonanie trawników	m <sup>2</sup>	40

#### **C Obiekt rekreacyjny Gieraltowice**

1	Plac pod altany biesiadne	m <sup>2</sup>	163
2	Montaż ławek parkowych	szt.	3
3	Montaż altan biesiadnych	szt.	2
4	Montaż wyposażenia placu zabaw	kpl.	3
5	Montaż piaskownicy	kpl.	1
6	Sadzenie drzew i krzewów	szt.	32
7	Wykonanie trawników	m <sup>2</sup>	56

Potwierdzam zgodność  
z oryginałem

str 1-3 05-01-2011  
podpis i pieczęć

Z up. WOJTA GMINY

mgr Urszula Szczypinska  
Kierownik Referatu  
Budownictwa



Program  
Rozwoju  
Obszarów  
Wiejskich  
na lata 2007-2013

OPERACJA WSPÓLFINANSOWANA ZE ŚRODKÓW UNII EUROPEJSKIEJ

w ramach działania 4.1/413 „Wdrażanie Lokalnych Strategii Rozwoju” Programu Rozwoju Obszarów Wiejskich na lata 2007-2013,

<b>D Obiekt rekreacyjny Większyce</b>		
1	Plac pod altany biesiadne	m <sup>2</sup> 92
2	Montaż ławek parkowych	szt. 3
3	Montaż altan biesiadnych	szt. 2
4	Montaż wyposażenia placu zabaw	kpl. 3
5	Montaż piaskownicy	kpl. 1
6	Sadzenie drzew i krzewów	szt. 32
7	Wykonanie trawników	m <sup>2</sup> 63,6
8	Ogrodzenie	m <sup>2</sup> 63,55
9	Montaż wyposażenia placu zabaw - zestaw duża wieża	kpl. 1
<b>E Obiekt rekreacyjny Długomiłowice</b>		
1	Plac pod altany biesiadne	m <sup>2</sup> 120
2	Montaż ławek parkowych	szt. 4
3	Montaż altan biesiadnych	szt. 2
4	Montaż wyposażenia placu zabaw	kpl. 4
5	Montaż piaskownicy	kpl. 1
6	Montaż wyposażenia placu zabaw - zestaw duża wieża	kpl. 2
7	Ścieżki z kruszywa łamanego	m <sup>2</sup> 317
8	Ogrodzenie	m <sup>2</sup> 93,6
<b>F Obiekt rekreacyjny Reńska Wieś</b>		
1	Plac pod altany biesiadne	m <sup>2</sup> 102,4
2	Montaż ławek parkowych	szt. 3
3	Montaż altan biesiadnych	szt. 2
4	Montaż wyposażenia placu zabaw	kpl. 4
5	Montaż piaskownicy	kpl. 1
6	Montaż wyposażenia placu zabaw - zestaw duża wieża	kpl. 1
7	Wykonanie trawników	m <sup>2</sup> 60
8	Ogrodzenie	m <sup>2</sup> 76,8

Wartość przedmiotu odbioru - 470 007,54 zł „brutto”

Czas/okres realizacji wg umowy - od 26 - 07 - 2010 r. do 15 - 10 - 2010 r.

## II. Przedstawiono następujące dokumenty stanowiące załączniki do niniejszego protokołu:

- a/ Umowa z dnia 22-07-2010 r.
- b/ Wykaz zaświadczeń, atestów i certyfikatów
- c/ Geodezyjna inwentaryzacja powykonawcza
- d/ Oświadczenia Kierownika Budowy

## III. Ustalenia dotyczące przedmiotu odbioru:

Na podstawie przedstawionych dokumentów i komisyjnego przeglądu wykonanych robót ustalono, że przedmiot odbioru „*Wiejskie centra rekreacji i sportu*” został wykonany zgodnie z zgłoszeniem robót nie wymagających pozwolenia na budowę z dnia 29-10-2009 r.

Okres gwarancji i rękojmi dla przedmiotu odbioru liczony będzie w oparciu o warunki wynikające z zawartej umowy począwszy od dnia 15-10-2010 r. tj. od dnia odbioru końcowego.

**W trakcie czynności odbiorowych nie stwierdzono usterek i niedoróbek limitujących użytkowanie wykonanych centr rekreacji i sportu.**

## IV. Ustalenia komisji:

Komisja stwierdza, że w zakresie robót wykonanych jak w pkt. I, spełnia warunki konieczne do prawidłowej eksploatacji i postanawia odebrać wykonany obiekt od wykonawcy.

Protokół sporządzono w 3 jednobrzmiących egz. i przekazano dla:

1. Urząd Gminy w Reńskiej Wsi, 47-208 Reńska Wieś, ul. Pawłowicka 1
2. Zakład Ogólnobudowlany MOSZEK 47 – 208 Pokrzywnica ul. Młyńska 10
3. a/a.



OPERACJA WSPÓLFINANSOWANA ZE ŚRODKÓW UNII EUROPEJSKIEJ

w ramach działania 4.1/413 „Wdrażanie Lokalnych Strategii Rozwoju” Programu Rozwoju Obszarów Wiejskich na lata 2007-2013,

Podpisy komisji:

Odbierający:

1.



2.



3.

Reinhold Kaus  
Uprawniony do kierowania i nadzoru  
wzania robót budowlanych. Upr. bud.  
§ 5 ust. 2 § 6 ust. 3 § 13 ust. 1 pkt 1;2  
nr ewid. 21/82 Op.

Przekazujący:

1.

ZAKŁAD OGÓLNOBUDOWLANY  
"MOSZEK"  
47-208 POKRZYWNICA  
ul. Młyńska 11a

2.

KIEROWNIK BUDOWY  
mgr inż. Kazimierz Wojdyła  
upr. bud. b.c. nr 2166/Op  
upr. bud. b.c. nr 2166/Op

Klaus



Program  
Rozwoju  
Obszarów  
Wiejskich  
na lata 2007-2013

Agustyniak

OPERACJA WSPÓLFINANSOWANA ZE ŚRODKÓW UNII EUROPEJSKIEJ

w ramach działania 4.1/413 „Wdrażanie Lokalnych Strategii Rozwoju” Programu Rozwoju Obszarów Wiejskich na lata 2007-2013,

# POMIAR POWYKONAWCZY

Dla zadania:

Wiejskie Centra Rekreacji i Sportu w  
Gminie Reńska Wieś

Województwo: Opolskie

Gmina: Reńska Wieś

Obręb: Reńska Wieś

ul.: Opolska

Położenie: k.m., dz. 248

Godło mapy zas.: 484-122-201

Skala: 1: 1000

STAROSTWO POWIATOWE

w Kędzierzynie - Koźlu

Wydział Geodezji, Kartografii,

Katastru i Nieruchomości

17-200 KĘDZIERZYN-KOZŁO

STAROSTWO POWIATOWE

w Kędzierzynie - Koźlu

Wydział Geodezji, Kartografii,

Katastru i Nieruchomości

196.54

Wyekspozowane na niniejszej mapie

obiekty budowlane zostały zinventaryzowane

a dokumenty powstałe w wyniku inwentaryzacji

przyjęto do państwowego zasobu geodezyjnego

i kartograficznego w dniu 7. 12. 10

i zaewidencjonowano pod nr 6489/10

Z up. Starosty

7. 12. 10

Kędzierzynie-Koźlu, dnia

ins. Krystyna Kozak

INSPEKTOR KONTROLI DOKUMENTACJI

GEODEZYJNEJ



196.69

196.7

196.58

196.8

STAROSTWO POWIATOWE

w Kędzierzynie - Koźlu

Wydział Geodezji, Kartografii,

Katastru i Nieruchomości

Reprodukcje, rozpowszechnianie

i rozprowadzanie niniejszego dokumentu

wymagają zezwolenia, o którym mowa

w art. 10 ust. 1 pkt 1) ustawy z dnia 17 maja 1989r.

Prawo geodezyjne i kartograficzne

(Dz. U. Nr 30, poz. 163 z późniejszymi

zmianami)

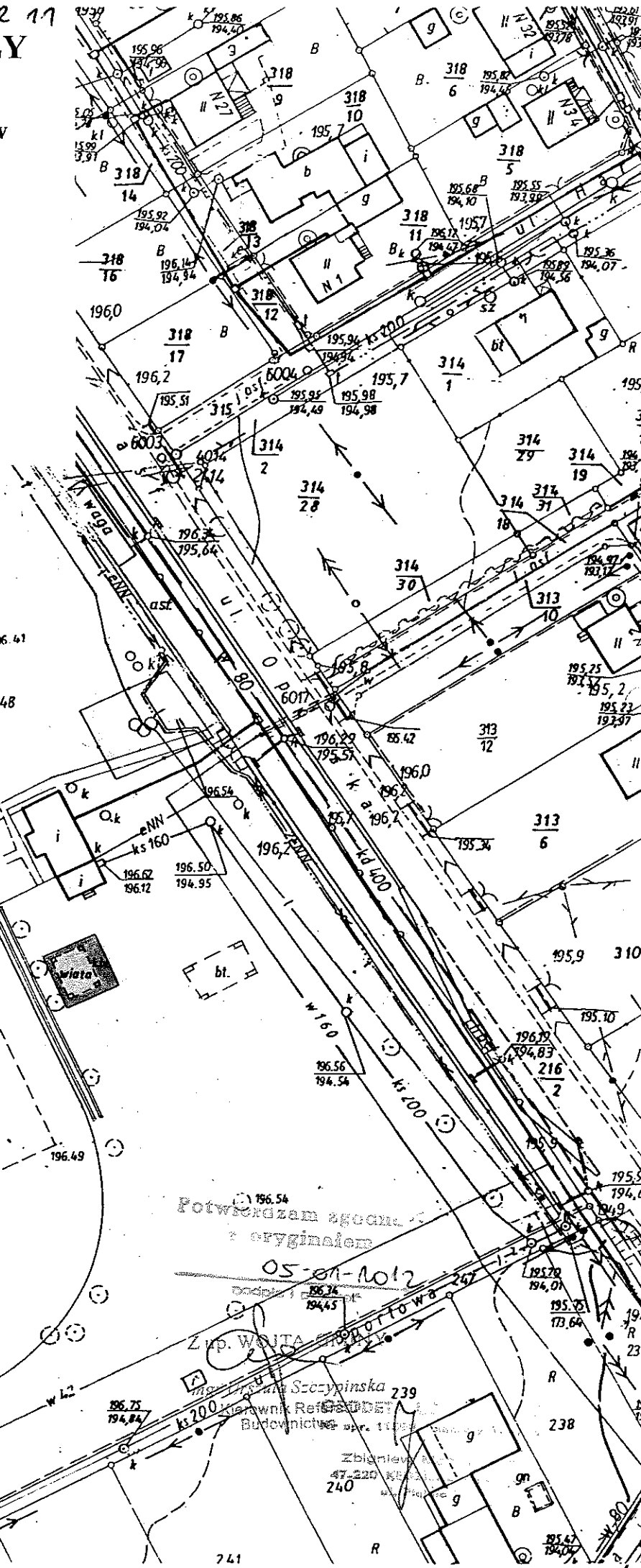
Z up. Starosty

7. 12. 10

ins. Krystyna Kozak

INSPEKTOR KONTROLI DOKUMENTACJI

GEODEZYJNEJ



Potwierdzam zgodność

z oryginałem

05-01-1012

Podpis: 196.74

194.45

Z up. WOJTA

ins. Krystyna Szczyńska

Inspektor Rejonowy

Budownictwa

Zbigniew

47-220

240

241

# POMIAR POWYKONAWCZY

Dla zadania:

Wiejskie Centra Rekreacji i Sportu w  
Gminie Reńska Wieś

Województwo: Opolskie

Gmina: Reńska Wieś

Obręb: Dębowa

ul.: Główna

Położenie: k.m., dz. 313/2

Godło mapy zas.: 484-211-212

Skala: 1: 1000

STAROSTWO POWIATOWE  
w Kędzierzynie - Koźlu  
Wydział Geodezji, Kartografii,  
Katastru i Nieruchomości  
47-200 KĘDZIERZYN-KOŹLÓ

STAROSTWO POWIATOWE  
w Kędzierzynie - Koźlu  
Wydział Geodezji, Kartografii,  
Katastru i Nieruchomości

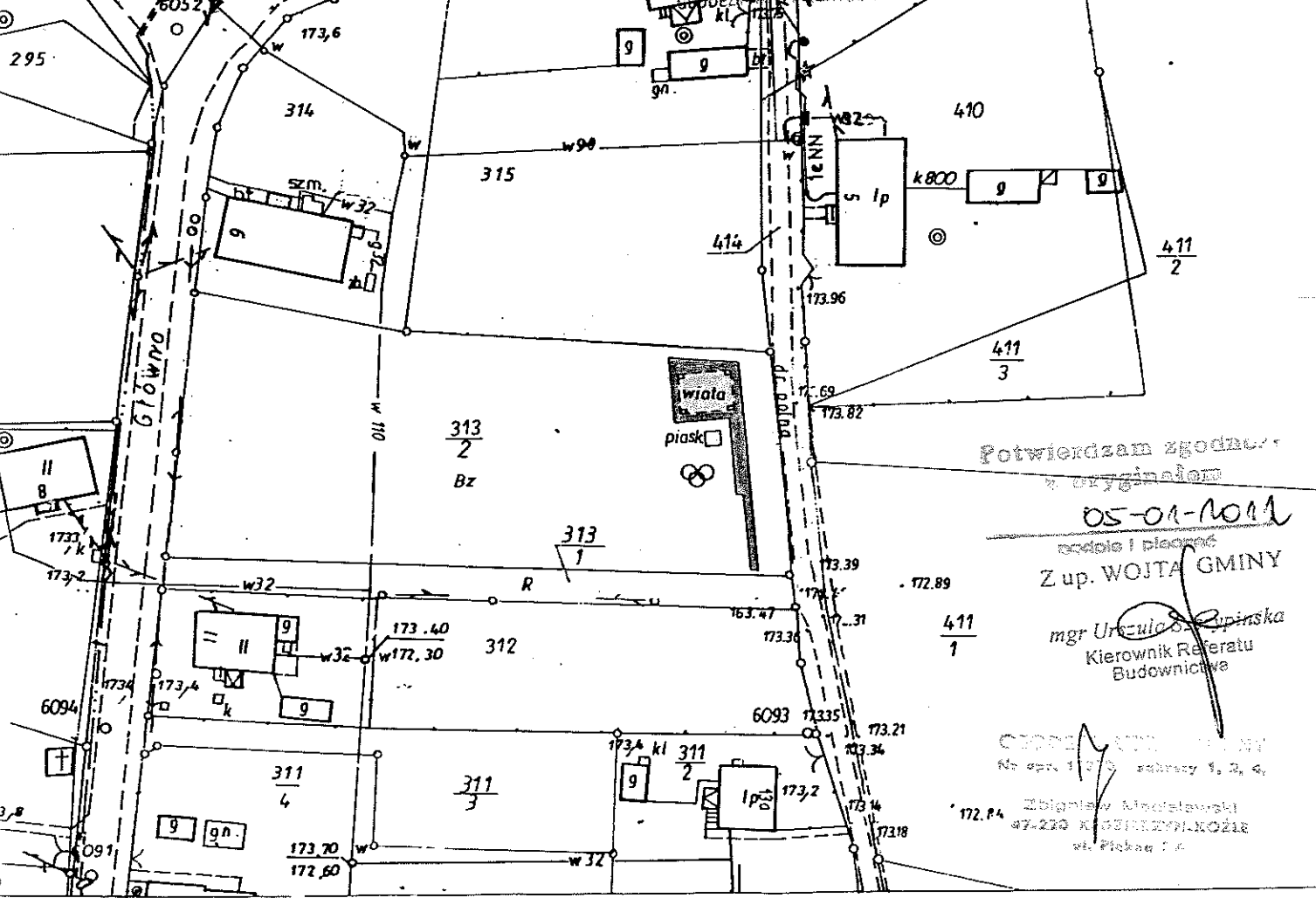
STAROSTWO POWIATOWE  
w Kędzierzynie - Koźlu  
Wydział Geodezji, Kartografii,  
Katastru i Nieruchomości

Reprodukowanie i rozprowadzanie niniejszego dokumentu  
wymaga zezwolenia  
w art. 17 ustawy z dnia 27.04.97r.  
Prawo geodezyjne  
(Dz. U. z 1997r. poz. 1093)

Wzeksponowane na niniejszej mapie  
obiekty budowlane zostały zorientowane  
dokładnie w wyniku inwentaryzacji  
zgodnie do państwowego zasobu geodezyjnego  
kartograficznego w dniu 12.10.2004r.  
Zaewenturyzowano pod  
ip. 313/2

8.12.2004  
Kędzierzyn-Koźle  
NSZ

INSPEKTORAT DOKUMENTACJI  
Kędzierzyn-Koźle



Potwierdzam zgodność  
z oryginałem

05-01-2011  
podpis i pieczęć  
Z up. WOJTA GMINY  
mgr Urszula Szpińska  
Kierownik Referatu  
Budownictwa

Zbigniew Mioduski  
47-200 KĘDZIERZYN-KOŹLÓ  
ul. Piłsudskiego 1

# POMIAR POWYKONAWCZY

DLA ZADANIA:

„WIEJSKIE CENTRA REKREACJI I SPORTU  
W GMINIE REŃSKA WIEŚ”

Województwo: *opolskie*

Gmina: *Reńska Wieś*

Obręb: *Długomilowice*

Położenie: *k.m., dz 933*

Godło mapy zas. *484-213-061*

Skala *1:1000*

STAROSTWO POWIATOWE  
w Kędzierzynie - Koźlu  
Wydział Geodezji, Kartografii,  
Katastru i Nieruchomości  
17-200 KĘDZIERZYN-KOZŁÓ

STAROSTWO POWIATOWE  
w Kędzierzynie - Koźlu  
Wydział Geodezji, Kartografii,  
Katastru i Nieruchomości

Wypełniona na podstawie mapie  
obiekty budowlane zostały zainwentaryzowane,  
a dokumenty powstające w toku inwentaryzacji  
przyjęto do państwowego zarządku geodezyjnego  
kartograficznego w dniu 8.12.10  
i zaewidencjonowano pod numerem 05-01-0012/10

8.12.10  
Kędzierzyn-Koźle, dnia

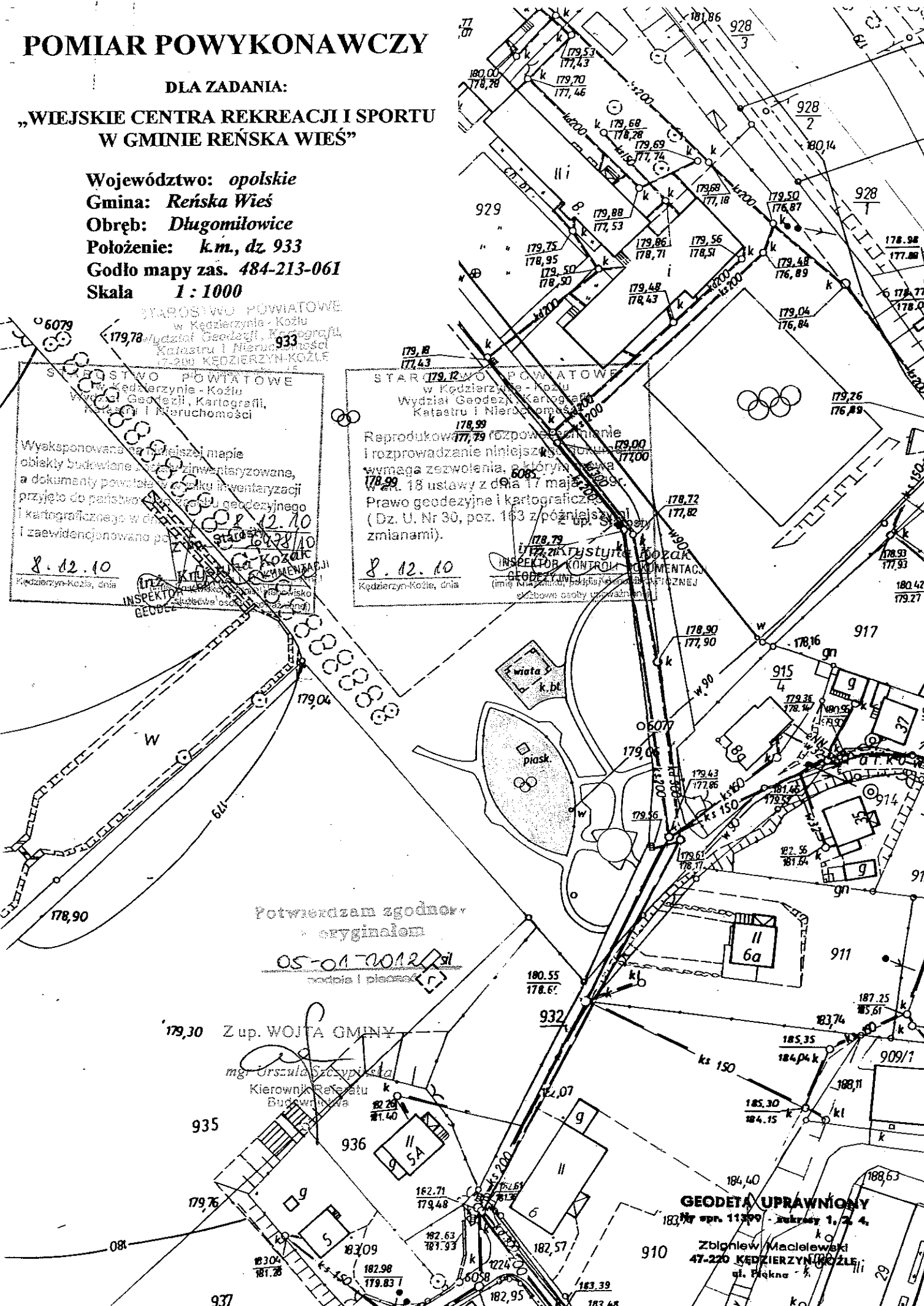
INSPEKTOR  
GEODEZYJNY

STAROSTWO POWIATOWE  
w Kędzierzynie - Koźlu  
Wydział Geodezji, Kartografii,  
Katastru i Nieruchomości

Reprodukowanie i rozprowadzanie niniejszego  
wymaga zezwolenia, który należy uzyskać  
w art. 18 ustawy z dnia 17 maja 1989 r.  
Prawo geodezyjne i kartograficzne  
(Dz. U. Nr 30, poz. 163 z późniejszymi  
zmianami).

8.12.10  
Kędzierzyn-Koźle, dnia

INSPEKTOR KONTROLI I DOKUMENTACJI  
GEODEZYJNY  
(imię i nazwisko, podpis i pieczęć)  
Zbigniew Maciejewski



Potwierdzam zgodność  
oryginałom  
05-01-0012/10  
podpis i pieczęć

Z up. WOJTA GMINY  
mgr Urszula Szczępińska  
Kierownik Referatu  
Budowlanego

GEODETA UPRAWNIONY  
Nr opr. 11399 - zakresy 1, 2, 4,  
k o  
Zbigniew Maciejewski  
47-220 KĘDZIERZYN-KOZŁÓ  
ul. Piękna k.

# POMIAR POWYKONAWCZY

Dla zadania:

Wiejskie Centra Rekreacji i Sportu w  
Gminie Reńska Wieś

Województwo: opolskie

Gmina: Reńska Wieś

Obręb: Gierałtowice

Położenie: k.m., dz. 369/1

Godło mapy zas.: 484-124-1342

Skala: 1: 500

STAROSTWO POWIATOWE  
w Kędzierzynie-Koźlu  
Wydział Geodezji, Kartografii  
Katastru i Nieruchomości  
17-200 KĘDZIERZYN-KOŹLE  
ul. Piastowska 2/A

STAROSTWO POWIATOWE  
w Kędzierzynie-Koźlu  
Wydział Geodezji, Kartografii  
Katastru i Nieruchomości

Ny skonstruowane na niniejszej mapie  
obiekty budowlane zostały zinventaryzowane,  
dokumenty powstałe w wyniku inwentaryzacji  
wzajemnie dla państwowego zasobu geodezyjnego  
kartograficznego w dniu 10/12/10  
zarejestrowano pod nr 6481/10

Z up. Starosty

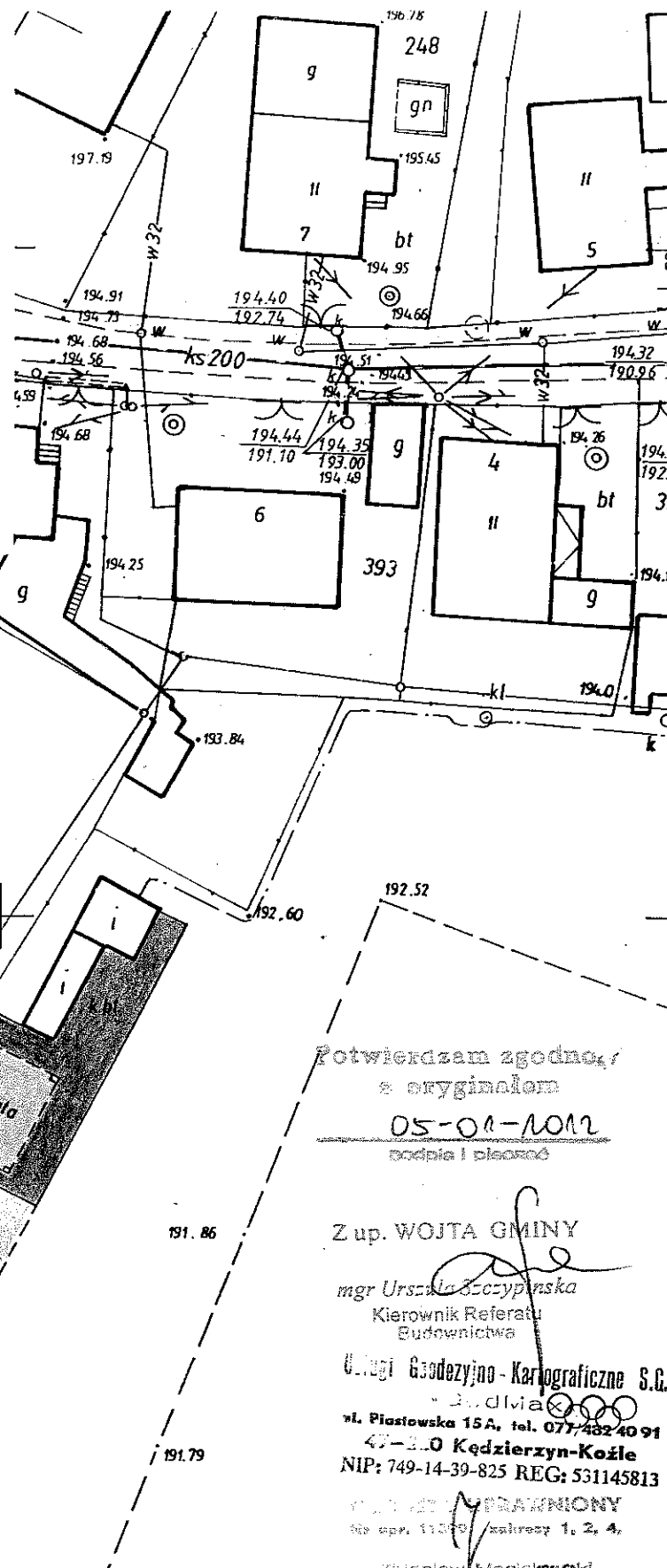
*Magdalena Kozak*  
INSPEKTOR KONTROLI DOKUMENTACJI  
GEODEZYJNEJ I KARTOGRAFICZNEJ

STAROSTWO POWIATOWE  
w Kędzierzynie-Koźlu  
Wydział Geodezji, Kartografii,  
Katastru i Nieruchomości

Reprodukowanie, rozpowszechnianie  
i rozprowadzanie niniejszego dokumentu  
wymaga zezwolenia, o którym mowa  
w art. 18 ustawy z dnia 17 maja 1989r.  
Prawo geodezyjne i kartograficzne  
(Dz. U. Nr 30, poz. 163 z późniejszymi  
zmianami).

Z up. Starosty

*Magdalena Kozak*  
INSPEKTOR KONTROLI DOKUMENTACJI  
GEODEZYJNEJ I KARTOGRAFICZNEJ



Potwierdzam zgodność  
z oryginałem  
05-01-1012  
Podpis i pieczęć

Z up. WOJTA GMINY

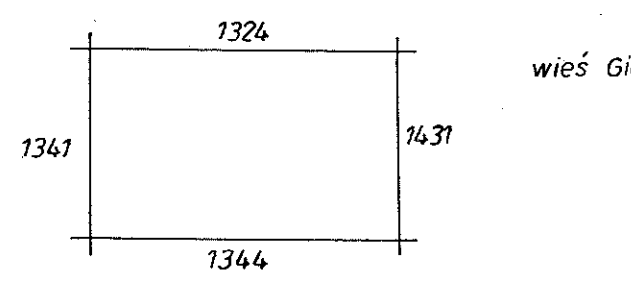
*mgr Urszula Szczyńska*  
Kierownik Referatu  
Budownictwa

Usługi Geodezyjno-Kartograficzne S.C.  
ul. Piastowska 15A, tel. 077 432 40 91  
40-210 Kędzierzyn-Koźle  
NIP: 749-14-39-825 REG: 531145813

WYKONAWCA  
ul. Piastowska 2/A

Zbigniew Maciejowski  
ul. Piastowska 2/A

TREŚĆ NAKŁADEK		



# POMIAR POWYKONAWCZY

Dla zadania:

Wiejskie Centra Rekreacji i Sportu w  
Gminie Reńska Wieś

Województwo: Opolskie

Gmina: Reńska Wieś

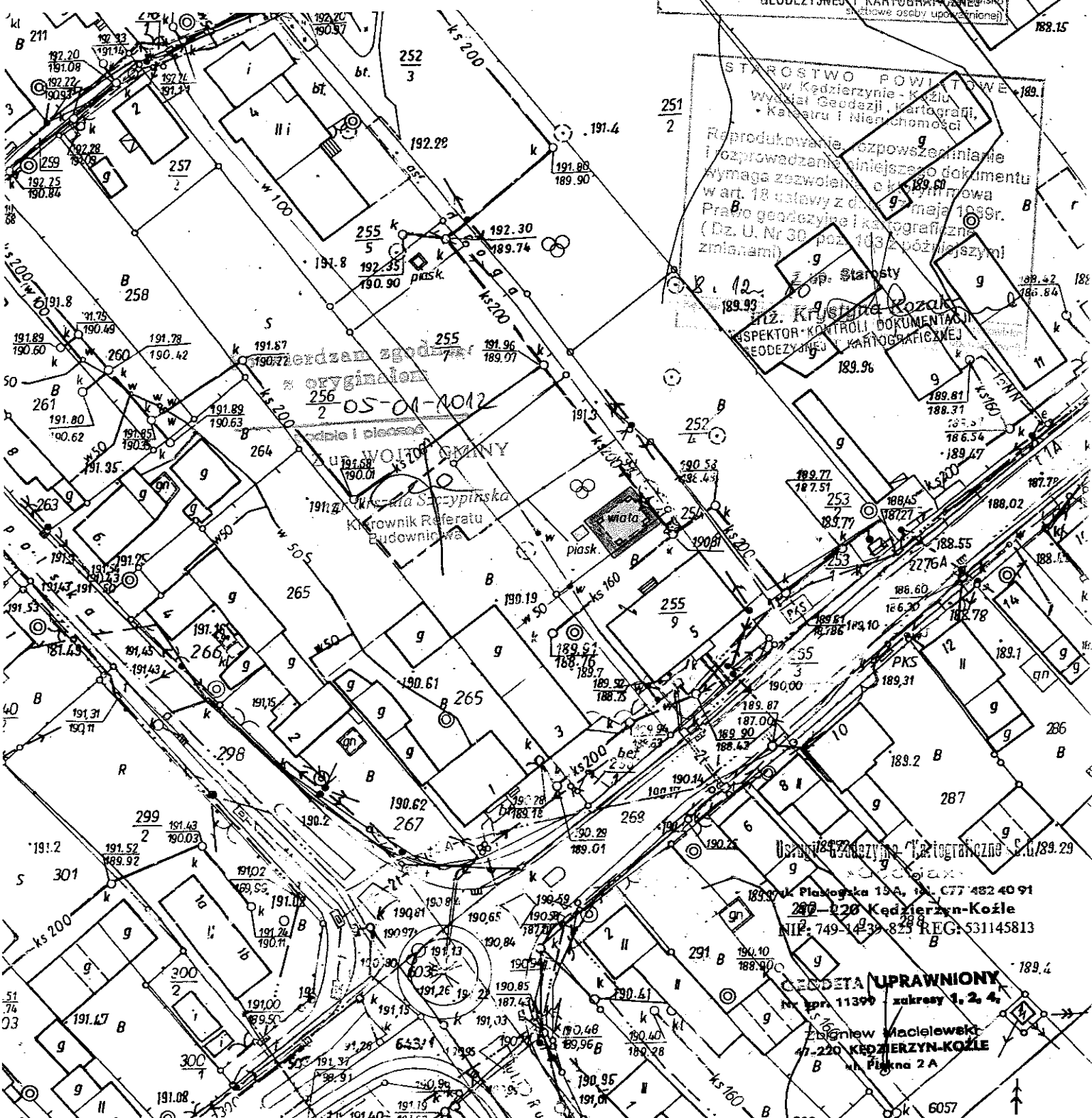
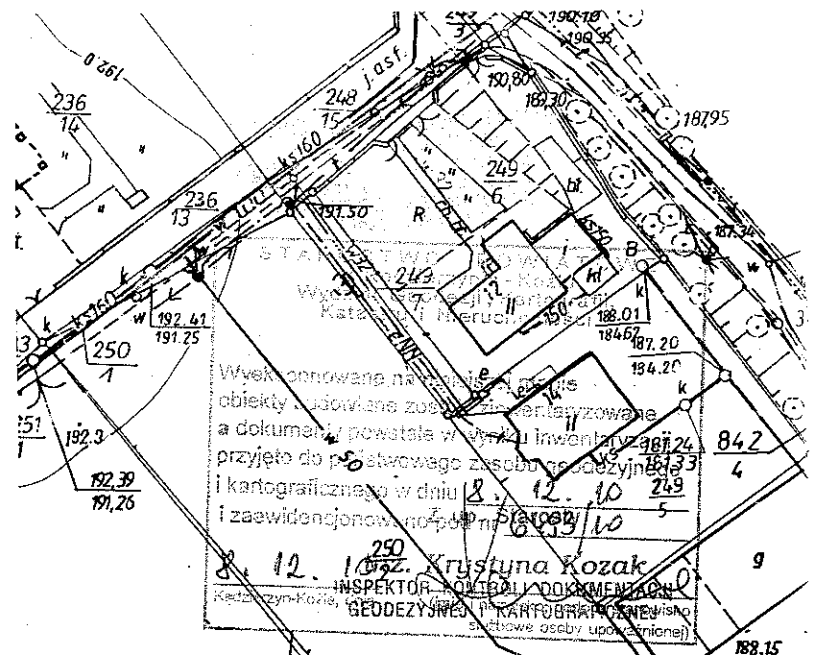
Obwód: Większyce

ul.: Szkolna

Położenie: k.m., dz. 255/8

Godło mapy zas.: 484-122-041

Skala: 1: 1000





# POMIAR POWYKONAWCZY

Dla zadania:

Wiejskie Centra Rekreacji i Sportu w  
Gminie Reńska Wieś

Województwo: Opolskie

Gmina: Reńska Wieś

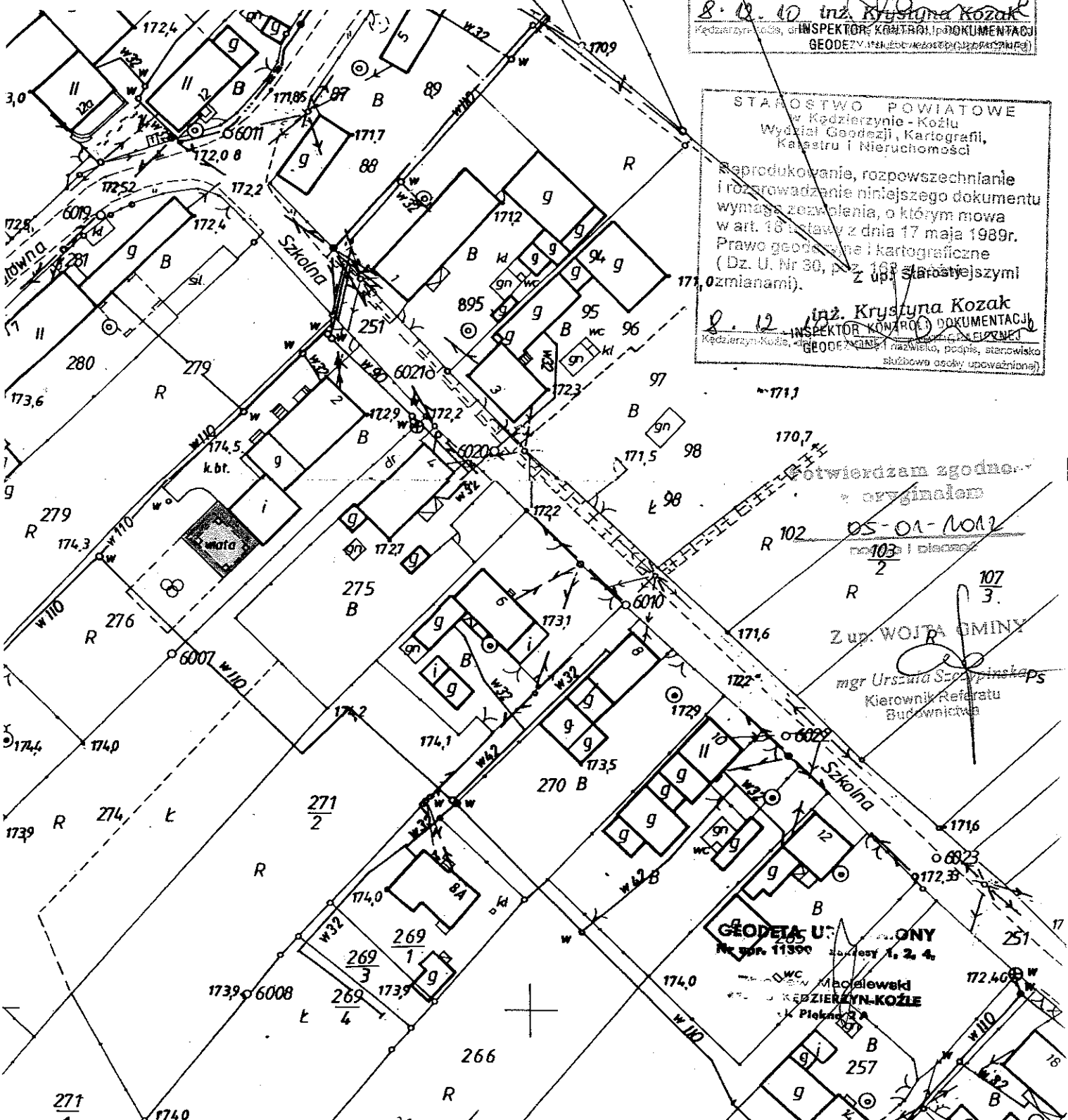
Obręb: Kamionka

ul.: Szkolna

Położenie: k.m., dz. 276

Godło mapy zas.: 474-342-212, -342-214

Skala: 1: 1000



STAROSTWO POWIATOWE  
w Kędzierzynie-Koźlu  
Wydział Geodezji, Kartografii,  
Katastru i Nieruchomości

Wykonane na niniejszej mapie  
obiekty budowlane zostały zinventaryzowane,  
a dokumenty powstałe w wyniku inwentaryzacji  
przyjęto do państwowego zasobu geodezyjnego  
i kartograficznego w dniu 8. 12. 10

83) zaevidencjonowane poz. z up. 8. 12. 10

8. 12. 10 inż. Krystyna Kozak  
Kędzierzyn-Koźle, INSPEKTOR KONTROLI I DOKUMENTACJI  
GEODEZYJNY (niezawieszona)

STAROSTWO POWIATOWE  
w Kędzierzynie-Koźlu  
Wydział Geodezji, Kartografii,  
Katastru i Nieruchomości

Reprodukowanie, rozpowszechnianie  
i rozpraszanie niniejszego dokumentu  
wymaga zezwolenia, o którym mowa  
w art. 16 ustawy z dnia 17 maja 1989r.  
Prawo geodezyjne i kartograficzne  
(Dz. U. Nr 30, poz. 163 z późniejszymi  
zmianami).

8. 12. 10 inż. Krystyna Kozak  
Kędzierzyn-Koźle, INSPEKTOR KONTROLI I DOKUMENTACJI  
GEODEZYJNY (niezawieszona)

Oświadczam zgodnie  
z oryginałem

R 102 05-01-1012  
nr 103 i placów  
2

R 107  
3.

Z up. WOJTA GMINY

mgr Urszula Szopyńska  
Kierownik Referatu  
Budownictwa

GEODETA URZ. POWIATOWY  
Nr dop. 11390 z 20. 01. 2010 r. 1, 2, 4.

inż. Maciejewski  
KĘDZIERZYN-KOZŁE

# Urząd Gminy Reńska Wieś

47-208 Reńska Wieś, ul. Pawłowicka 1

tel./fax 077 482 01 23

tel. 077 482 01 07, 077 482 03 48, 077 482 03 50

e-mail: ug@renskawies.pl, www.renskawies.pl

NIP 749-10-04-145

Reńska Wieś 16-01-2012

RB.7313.2. 2012

*Ministerstwo Gospodarki  
Departament Wdrażania  
Programów Operacyjnych  
Plac Trzech Krzyży 3/5  
00-507 Warszawa*

**dot.: Program Operacyjny Innowacyjna Gospodarka 2007-2013, Działanie 6.2  
Podziałanie 6.2.2. Wniosek o dofinansowanie: nr POIG.06.02.02-00-035/10 -  
00 Projektu „Strefa aktywności inwestycyjnej w Pociękarbiu „**

Nawiązując do pisma znak DPO-V-63521-49/2/11 , L.dz.5/12 z 09 stycznia 2012 r. (wpływ do Urzędu Gminy 13.01.2012 r.) w załączeniu przekazujemy 1 egz. podpisanej informacji pokontrolnej .

*Z poważaniem,*

WOJTA GMINY  
Reńska Wieś

mgr Marcin Wojciechowski

**Kopia:**

a/a..



**INNOWACYJNA  
GOSPODARKA**  
NARODOWA STRATEGIA ROZWOJU



**MINISTERSTWO  
ROZWOJU  
REGIONALNEGO**

**UNIA EUROPEJSKA  
EUROPEJSKI FUNDUSZ  
ROZWOJU REGIONALNEGO**



GMINY  
PARTNERSKIE

Andelska Hora  
(Czechy)



Horka  
(Niemcy)



Szendehely  
(Węgry)



Тарновці  
(Ukraina)





**INFORMACJA POKONTROLNA W RAMACH PROGRAMU OPERACYJNEGO  
INNOWACYJNA GOSPODARKA, PODDZIAŁANIE 6.2.2**

<b>Pełna nazwa Beneficjenta</b>	Gmina Reńska Wieś
<b>Osoby reprezentujące Beneficjenta na zewnątrz</b>	Marian Wojciechowski – Wójt Gminy Regina Słociak – Skarbnik Gminy
<b>Osoby wskazane do kontaktów z zespołem kontrolującym</b>	Urszula Szczypińska – Kierownik Referatu Budownictwa
<b>Osoby, które udzielały wyjaśnień</b>	Marian Wojciechowski – Wójt Gminy Urszula Szczypińska – Kierownik Referatu Budownictwa
<b>Podmiot kontrolujący</b>	Departament Wdrażania Programów Operacyjnych Ministerstwo Gospodarki
<b>Skład osobowy zespołu kontrolującego</b>	Łukasz Riedel – kierownik zespołu kontrolującego Michał Woźniak – członek zespołu kontrolującego
<b>Data i miejsce przeprowadzenia kontroli</b>	5-7.12.2011 Reńska Wieś
<b>Zakres kontroli</b>	Zgodność realizacji projektu: „Strefa aktywności inwestycyjnej w Pociękarbiu” z Umową o dofinansowanie Nr POIG.06.02.02-00-035/10-00.
<b>Podstawa prawna</b>	- art. 35e ust. 1 ustawy z dnia 6 grudnia 2006 r. o zasadach prowadzenia polityki rozwoju (Dz. U. z 2009 r. Nr 84, poz. 712, z późn. zm.) - § 10 Umowy o dofinansowanie projektu Nr POIG.06.02.02-00-035/10 z dnia 18 maja 2010 r., - Upoważnienie Nr DPO/154/2011 do przeprowadzenia kontroli z dnia 25 listopada 2011 r.

**W trakcie kontroli ustalono:**



## **USTALENIA POCZĄTKOWE**

Gmina Reńska Wieś w dniu 24.02.2010 r. złożyła w ramach poddziałania 6.2.2. PO IG wnioski o dofinansowanie projektu „Strefa aktywności inwestycyjnej w Pociękarbiu”. Zgodnie z Umową zawartą w dn. 18.05.2010 r. całkowity koszt realizacji projektu określono na kwotę 488.000,00 PLN, w tym wydatki kwalifikowane związane z realizacją projektu na kwotę 488.000,00 PLN. Dofinansowanie udzielono w umowie w maksymalnej wysokości 488.000,00 PLN, z czego płatność ze środków EFRR obejmuje kwotę 414.800,00 PLN stanowiącą 85 % wydatków kwalifikowanych, natomiast pozostałe 15 % kosztów kwalifikowanych Beneficjent pokrywa ze środków krajowych pochodzących z budżetu jednostki samorządu terytorialnego realizującej Projekt.

Termin kwalifikowania wydatków dla Projektu określono w umowie od 01.01.2011 r. do 30.11.2011 r.

Do Umowy zawarto 3 Aneksy:

1. Aneks Nr POIG.06.02.02-00-035/10-01 z dnia 9 listopada 2010 r. zawierał następujące zmiany:

- w § 5 ust. 1 otrzymał brzmienie:

„1. Po spełnieniu warunków wynikających z Umowy, Beneficjentowi zostaje przekazane dofinansowanie z EFRR na realizację Projektu w maksymalnej wysokości 414.800,00 PLN, które wynosi 85% kosztów kwalifikowanych projektu. Pozostałe 15% kosztów kwalifikowanych Beneficjent zobowiązany jest pokryć z własnych środków.”

2. Aneks Nr POIG.06.02.02-00-035/10-02 z dnia 11 maja 2011 r. zawierał następujące zmiany:

- zmieniono całkowity koszt realizacji projektu z 488.000,00 PLN na 485.794,00 PLN,

- zmieniono całkowitą kwotę wydatków kwalifikowanych z 488.000,00 PLN na 485.794,00 PLN,

- zmieniono maksymalną kwotę dofinansowania na realizację Projektu z 414.800,00 PLN na 412.924,90 PLN,

- zmieniono numer rachunku bankowego,

- uaktualniono Harmonogram rzeczowo-finansowy projektu.



3. Aneks Nr POIG.06.02.02-00-035/10-03 z dnia 8 sierpnia 2011 r. zawierał następujące zmiany:

- zmieniono całkowity koszt realizacji Projektu z 485.794,00 PLN na 149.814,00 PLN,
- zmieniono całkowitą kwotę wydatków kwalifikowanych, związanych z realizacją Projektu z 485.794,00 PLN na 149.814,00 PLN,
- zmieniono maksymalną kwotę dofinansowania na realizację Projektu z 412.924,90 PLN na 127.341,90 PLN,
- uaktualniono Harmonogram rzeczowo-finansowy projektu.

Posiadane przez Beneficjenta dokumenty, tj.:

- wniosek o dofinansowanie projektu,
  - Umowa o dofinansowanie projektu Nr POIG.06.02.02-00-035/10-00 z dnia 18 maja 2010 r.,
  - Aneks Nr POIG.06.02.02-00-035/10-01 z dnia 9 listopada 2010 r.,
  - Aneks Nr POIG.06.02.02-00-035/10-02 z dnia 11 maja 2011 r.,
  - Aneks Nr POIG.06.02.02-00-035/10-03 z dnia 8 sierpnia 2011 r.
- są zgodne z dokumentacją znajdującą się w Instytucji Wdrażającej.

### **STAN PRAWNY**

Beneficjent posiada tytuł prawny do nieruchomości, na której prowadzona jest inwestycja. Zespołowi kontrolującemu została przedłożona Informacja z rejestru gruntów dotycząca księgi wieczystej Nr 43717, stan z dnia 08.02.2010 r., dla działek o nr: 345/1,345/2,345/3,345/4,345/5,345/6. Łączna powierzchnia w/w działek wynosi 61,4995 ha.  
**(Załącznik nr 1)**

### **REALIZACJA PROJEKTU**

W wyniku przeprowadzonej kontroli realizacji projektu „Strefa aktywności inwestycyjnej w Pociękarbiu” w miejscu realizacji projektu, Zespół kontrolujący ustalił:

#### **Rachunek bankowy.**

Beneficjent przedłożył oświadczenie informujące o posiadaniu rachunku bankowego w Powiatowym Banku Spółdzielczym w Kędzierzynie Koźlu wskazanego we wniosku o dofinansowanie. Wskazany rachunek na dzień kontroli nie uległ zmianie. **(Załącznik Nr 2)**



### **Źródła finansowania projektu.**

Beneficjent we wniosku o dofinansowanie z dn. 24.02.2010 r. jako źródła finansowania Projektu wymienił kredyt bankowy w wysokości 414.800,00 PLN,

Beneficjent przedstawił Zespołowi kontrolującemu Plan wydatków majątkowych budżetu Gminy Reńska Wieś na 2011 r., z którego wynika, iż gmina ma zabezpieczone środki własne w wysokości 149.814,00 PLN na realizację projektu (22.472,10 PLN budżet gminy oraz 127.341,90 dofinansowanie POIG) tj. całkowitą kwotę wydatków kwalifikowanych określoną w Aneksie Nr POIG.06.02.02-00-035/10-03 z dnia 8 sierpnia 2011 r. (**Załącznik nr 3**)

### **Kwalifikowalność wydatków.**

Beneficjent złożył jeden wniosek o płatność pośrednią WNP-POIG.06.02.02-00-035/10-01 obejmujący realizację Zadania 1 określonego w Harmonogramie rzeczowo – finansowym w zakresie opracowania map do celów projektowych

Zespół kontrolujący dokonał weryfikacji oryginału faktury oraz dowodu dokonania zapłaty dokumentujących wykonanie usługi dot. opracowania map do celów projektowych dla zadania „Strefa aktywności inwestycyjnej w Pociękarbiu”.

1. Faktura oraz dowód dokonania zapłaty zostały opisane w sposób umożliwiający ich przypisanie określonej pozycji w Harmonogramie rzeczowo-finansowym.
2. Płatność za fakturę została dokonana przez Beneficjenta za pośrednictwem rachunku bankowego.
3. Płatność została dokonana w terminie określonym w Umowie o dofinansowanie.
4. Na podstawie ww. wniosku została wypłacona kwota w wysokości 49 974,90 PLN.

**(Załącznik nr 4)**

Zgodnie z Harmonogramem rzeczowo – finansowym projektu do dnia 30.11.2011 r. Beneficjent zobowiązał się zrealizować następujące Zadania:

- 1) Zadanie Nr 1 – Mapy do celów projektowych,
- 2) Zadanie Nr 2 – Projekt budowlany i wykonawczy drogowy,
- 3) Zadanie Nr 3 - Projekt budowlany i wykonawczy sieci wodociągowej,
- 4) Zadanie Nr 4 - Projekt budowlany i wykonawczy kanalizacji sanitarnej,
- 5) Zadanie Nr 5 - Projekt budowlany i wykonawczy kanalizacji deszczowej,



- 6) Zadanie Nr 6 - Projekt budowlany i wykonawczy zasilania w energię,
- 7) Zadanie Nr 7 - Projekt budowlany i wykonawczy oświetlenia ulicznego,
- 8) Zadanie Nr 8 – Kosztorysy inwestorskie wszystkich branż,
- 9) Zadanie Nr 9 – Przedmiary robót wszystkich branż,
- 10) Zadanie 10 – Specyfikacje techniczne wykonania i odbioru.

Na podstawie dokumentów oraz informacji uzyskanych od Beneficjenta Zespół kontrolujący stwierdził, że zadania od Nr 2 do Nr 10 nie zostały zrealizowane.

Zgodnie z harmonogramem rzeczowo finansowym projektu termin kwalifikowalności wydatków został określony w terminie od 01.01.2011 r. do 30.11.2011 r. Zgodnie z § 6 pkt. 8 Umowy o dofinansowanie projektu wydatki poniesione po zakończeniu okresu kwalifikowalności wydatków nie będą uznane za kwalifikowane.

W dniu 27.10.2011 r. (pismo znak: GK.7313.63.2011 z dnia 21.10.2011r.) Beneficjent poinformował Instytucję Wdrażającą o trudnościach związanych z realizacją projektu zwracając się z prośbą „(...) o rozważenie możliwości przedłużenia realizacji projektu (poz. 2 do 10 harmonogramu rzeczowo – finansowego) na okres do 30.06.2011 r.” oraz ewentualnego zwiększenia dofinansowania projektu (do stanu sprzed aneksu Nr POIG.06.02.02-00-035/10-03 z dnia 8 sierpnia 2011 r.).

Zgodnie z § 9 pkt 4 Umowy o dofinansowanie „w przypadku zaistnienia okoliczności mogących opóźnić realizację Projektu, nie później niż 30 dni przed dniem upływu okresu kwalifikowalności wydatków, określonego w § 6 ust. 3, Beneficjent jest obowiązany wystąpić z pisemnym wnioskiem o wydłużenie okresu realizacji Projektu. Wraz z wnioskiem Beneficjent jest zobowiązany złożyć pisemne uzasadnienie przyczyn niedotrzymania terminu realizacji Projektu oraz aktualny Harmonogram rzeczowo-finansowy.”

Powyższe pismo nie zawierało wymaganego zaktualizowanego Harmonogramu rzeczowo – finansowego.

Pismem z dnia 28 listopada 2011 r. (znak: DPO-VII-63511-305/1/11/4669) Instytucja Wdrażająca odnosząc się do propozycji zmian w projekcie poinformowała Beneficjenta, że „(...) sporządzenie aneksu do umowy o dofinansowanie będzie możliwe gdy Beneficjent przedłoży wymagane dokumenty, takie jak: zaktualizowany harmonogram rzeczowo – finansowy, szczegółowe uzasadnienie zaistniałych zmian”. Powyższe pismo zostało dostarczone do Beneficjenta w dniu 5 grudnia 2011 r.



Procedura wprowadzenia zmian do Umowy, związanych z okresem kwalifikowalności wydatków, jest obecnie prowadzona przez Instytucję Wdrażającą.

Realizacja celów projektu.

Celem projektu jest przygotowanie atrakcyjnego terenu pod inwestycje poprzez wykonanie dokumentacji technicznej i projektowo - budowlanej związanej z uzbrojeniem terenu pod inwestycje.

W ramach opracowań projektowych gmina zobowiązała się wykonać:

- mapy do celów projektowych,
- projekt budowlany i wykonawczy branży drogowej,
- projekt budowlany i wykonawczy budowy kanalizacji sanitarnej,
- projekt budowlany i wykonawczy budowy kanalizacji deszczowej,
- projekt budowlany i wykonawczy budowy sieci wodociągowej,
- projekt budowlany i wykonawczy branży elektrycznej (zasilanie terenu w energię i oświetlenie terenu),
- kosztorysy inwestorskie wszystkich branż,
- specyfikacje techniczne wykonania i odbioru,
- przedmiary robót wszystkich branż.

W okresie realizacji projektu Gmina Reńska Wieś zrealizowała Zadanie 1 Harmonogramu rzeczowo – finansowego projektu obejmujące wykonanie map do celów projektowych.

Na podstawie przeprowadzonych czynności kontrolnych Zespół kontrolujący stwierdził, że:

- 1) Zadanie Nr 2 – Projekt budowlany i wykonawczy drogowy,
- 2) Zadanie Nr 3 - Projekt budowlany i wykonawczy sieci wodociągowej,
- 3) Zadanie Nr 4 - Projekt budowlany i wykonawczy kanalizacji sanitarnej,
- 4) Zadanie Nr 5 - Projekt budowlany i wykonawczy kanalizacji deszczowej,
- 5) Zadanie Nr 6 - Projekt budowlany i wykonawczy zasilania w energię,
- 6) Zadanie Nr 7 - Projekt budowlany i wykonawczy oświetlenia ulicznego,
- 7) Zadanie Nr 8 – Kosztorysy inwestorskie wszystkich branż,
- 8) Zadanie Nr 9 – Przedmiary robót wszystkich branż,
- 9) Zadanie 10 – Specyfikacje techniczne wykonania i odbioru,

nie zostały zrealizowane w terminie kwalifikowalności wydatków określonym w Umowie od 01.01.2011 r. do 30.11.2011 r.





Beneficjent wystąpił z wnioskiem o aneks do Umowy o dofinansowanie. Wniosek o aneks dotyczy zmiany okresu kwalifikowalności wydatków.

### USTALENIA

Wydatki na zadania:

- 1) Zadanie Nr 2 – Projekt budowlany i wykonawczy drogowy,
- 2) Zadanie Nr 3 - Projekt budowlany i wykonawczy sieci wodociągowej,
- 3) Zadanie Nr 4 - Projekt budowlany i wykonawczy kanalizacji sanitarnej,
- 4) Zadanie Nr 5 - Projekt budowlany i wykonawczy kanalizacji deszczowej,
- 5) Zadanie Nr 6 - Projekt budowlany i wykonawczy zasilania w energię,
- 6) Zadanie Nr 7 - Projekt budowlany i wykonawczy oświetlenia ulicznego,
- 7) Zadanie Nr 8 – Kosztorysy inwestorskie wszystkich branż,
- 8) Zadanie Nr 9 – Przedmiary robót wszystkich branż,
- 9) Zadanie Nr 10 – Specyfikacje techniczne wykonania i odbioru,

nie zostały poniesione i udokumentowane w terminie kwalifikowalności wydatków określonym w umowie o dofinansowanie. Zakres rzeczowy i finansowy projektu nie został zrealizowany w terminie kwalifikowalności wydatków określonym w Umowie od 01.01.2011 r. do 30.11.2011 r.

W dniu 27.10.2011 r. Beneficjent zgodnie z terminem określonym w Umowie wystąpił z wnioskiem o aneks dotyczący zmiany okresu kwalifikowalności wydatków. Proces wprowadzania zmian do Umowy jest obecnie prowadzony przez Instytucję Wdrażającą.

Dowody zgromadzone podczas trwania kontroli stanowią załączniki do niniejszej Informacji Pokontrolnej.

#### Podpisy osób dokonujących kontroli

SIARSKI SPECJALISTA

SPECJALISTA

28.12.2011 r.

Lukasz Riedel

Michal Woźniak

Data

#### Podpisy Beneficjenta

Gmina  
Reńska Wieś

WOJEWÓDZTWO  
REŃSKO

16-01-2012

mgr Marian Gołzeczowski

Data



**Załączniki:**

1. Informacja z rejestru gruntów.
2. Oświadczenie informujące o posiadaniu rachunku bankowego.
3. Plan wydatków majątkowych budżetu Gminy Reńska Wieś.
4. Faktura oraz dowód dokonania zapłaty obejmujący opracowanie map do celów projektowych.

Województwo: **opolskie**  
 Powiat: **kędzierzyńsko-kozielski**  
 Miejscowość: **POCIĘKARB**  
 Jednostka ewidencyjna: **160306\_2, Reńska Wieś**  
 Obręb: **Nr 2058, POCIĘKARB**

## Informacja z rejestru gruntów

Nr jednostki rejestrowej **G. 137**  
 Pozycja kartoteki budynków: **160306\_2.2058.G137**

**KW 43717**

właściciel

**GMINA REŃSKA WIEŚ** Udział : 1/1

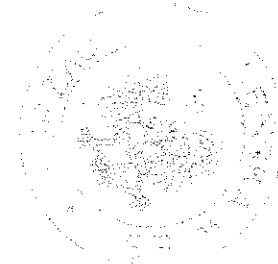
Siedz : 47-208 REŃSKA WIEŚ, ul. PAWŁOWICKA 1

Arkusze mapy	Numer działki	Bliższe określenie położenia	Opisy użytków	Ozn. uż. i kont. klasyf.	Powierzchnia		Nr księgi wieczystej
					użytków w ha	działki w ha	
1	345/1		tereny różne	Tr	6.8229	6.8229	43717
Id dz: 160306_2.2058.AR_1.345/1							
1	345/2		tereny różne	Tr	8.1418	8.1418	43717
Id dz: 160306_2.2058.AR_1.345/2							
1	345/3		tereny różne	Tr	9.8940	9.8940	43717
Id dz: 160306_2.2058.AR_1.345/3							
1	345/4		tereny różne	Tr	11.8829	11.8829	43717
Id dz: 160306_2.2058.AR_1.345/4							
1	345/5		tereny różne	Tr	4.4235	4.4235	43717
Id dz: 160306_2.2058.AR_1.345/5							
1	345/6		tereny różne	Tr	20.3344	20.3344	43717
Id dz: 160306_2.2058.AR_1.345/6							
<b>Razem :</b>					<b>61.4995</b>	<b>61.4995</b>	

Słownie: sześćdziesiąt jeden ha, cztery tysiące dziewięćset dziewięćdziesiąt pięć m. kw.

Sporządził(a) : Gmina Reńska Wieś    dnia : 05.12.2011

Tylko do użytku służbowego



*[Handwritten signature]*

G-7430/238/2010

## Wypis z rejestru gruntów

Nr jednostki rejestrowej **G.137**

właściciel

GMINA REŃSKA WIEŚ, REGON: 000547922 Udział : 1/1  
47-208 REŃSKA WIEŚ, PAWŁOWICKA 1

Ark. mapy	Numer działki	Bliższe określenie położenia	Opisy użytków	Ozn. uż. i kont. klasyf.	Powierzchnia		Nr księgi wieczystej	
					użytków w ha	działki w ha		
1	345/1		tereny różne	Tr	6.8229	6.8229	43717	
Id dz: 160306_2.2058.AR_1.345/1								
1	345/2		tereny różne	Tr	8.1418	8.1418	43717	
Id dz: 160306_2.2058.AR_1.345/2								
1	345/3		tereny różne	Tr	9.8940	9.8940	43717	
Id dz: 160306_2.2058.AR_1.345/3								
1	345/4		tereny różne	Tr	11.8829	11.8829	43717	
Id dz: 160306_2.2058.AR_1.345/4								
1	345/5		tereny różne	Tr	4.4235	4.4235	43717	
Id dz: 160306_2.2058.AR_1.345/5								
1	345/6		tereny różne	Tr	20.3344	20.3344	43717	
Id dz: 160306_2.2058.AR_1.345/6								
<b>Razem :</b>						<b>61.4995</b>	<b>61.4995</b>	

Słownie: sześćdziesiąt jeden ha, cztery tysiące dziewięćset dziewięćdziesiąt pięć m. kw.

Sporządzono według stanu na dzień: 05.02.2010

REPRODUKCJA WZBRONIONA

Sporządził(a): Magdalena Medykowska

Dokument niniejszy jest wypisem z opisowych danych ewidencji gruntów i budynków wydany

(nazwa jednostki)  
nie przeznaczonym do dokonania wpisu w księdze wieczystej



(Pieczęć urzędowa)

Z upoważnienia Starosty  
mgr inż. Waldemar Nowak  
GEODETA POWIATOWY  
Kierownik Wydziału Geodezji, Kartografii,  
Katastru i Nieruchomości

(Imię i nazwisko osoby reprezentującej organ)

Kędzierzyn-Koźle, dnia 05.02.2010 r.

SĄD REJONOWY w Kędzierzynie-Koźlu  
V Wydział Ksiąg Wieczystych

L.Dz.Odp. 747/ 2010

### Odpis z Księgi Wieczystej

Sąd Rejonowy w Kędzierzynie-Koźlu - V Wydział Ksiąg Wieczystych poświadca,  
że Księga Wieczysta nr 43717 zawiera następujące wpisy :

#### **KSIĘGA WIECZYSTA NR 43717**

##### **DZIAŁ PIERWSZY : OZNACZENIE NIERUCHOMOŚCI.**

###### **I/2.Nr bieżący nieruchomości**

2,-

###### **I/3.Położenie**

Pociękarb,-

###### **I/4.Opis i mapa**

mapa 1 dz. 345/1,345/2,345/3,345/4,345/5,345/6,-

###### **I/5.Sposób korzystania**

tereny różne,-

###### **I/6.Obszar**

61,4995 ha,-

###### **I/7.Do bież. nr nieruch.**

2,-

###### **I/8.Stan w czasie urządz.Kw**

Nr 1, niniejszą księgę wieczystą założono na podstawie wniosku z dnia 23.03.1999 r, Dz.Kw. 2718/99,wpisano dnia 15 czerwca 1999r.  
Na podstawie wniosku z dnia 20.09.2007r. Dz. Kw. 6981/07 godz. 13.00 (k. 39) oraz wyciągów z wykazu zmian danych ewidencyjnych (k. 40-43), zmieniono numerację działek oraz obszar, wpisano dnia 16 października 2007r.,-  
(SSR Elżbieta Semeniuk),-

##### **DZIAŁ PIERWSZY : SPIS PRAW.**

##### **DZIAŁ DRUGI : WŁASNOŚĆ.**

###### **II/2.Nr bieżący wpisu**

1.

###### **II/3.Właściciel**

Gmina Reńska Wieś,-

###### **II/4.Nr bieżący nieruchomości**

1.

###### **II/5.Podstawa nabycia**

Na podstawie wniosku z dnia 15.03.2000r. Dz.Kw 1959/00 zawartego w umowie sprzedaży z dnia 07.03.2000r. Rep.A;1313/2000 KN we Wrocławiu,notariusza Czesława Kazimierza Pautera, wpisano dnia 27 lipca 2000r.,-

##### **DZIAŁ TRZECI : CIĘŻARY I OGRANICZENIA.**

###### **III/2.Nr bieżący wpisu**

1.

###### **III/3.Ciężary i ograniczenia**

Odpłatna służebność gruntowa na rzecz każdorazowego właściciela bądź użytkownika wieczystego nieruchomości położonej w Dobrzeniu-Małym, zapisanej w księdze wieczystej Kw.78487 Sądu Rejonowego w Opolu, polegająca na umożliwieniu wybudowania, eksploatacji, konserwacji i wszelkich remontów na działkach nr 335 i 336 z mapy 1 odcinka elektroenergetycznej napowietrznej dwutorowej linii 400 kV Dobrzeń-Wielopole, bliżej określona w " 3 umowy o ustanowienie

służebności gruntowej z dnia 7.03.2002r. Rep.A:1583/02 (k.1 przy Kw.50348) Na podstawie wniosku z dnia 12.03.2002r. Dz.Kw.1346-7/02 godz.14:40 oraz powołanej umowy, wpisano dnia 15 maja 2002r. (Referendarz sądowy Edyta Janeczko),-

**DZIAŁ CZWARTY : HIPOTEKI.**

**UWAGA! Działy niewypełnione oznaczają brak wpisu.**

Odpis niniejszy wydaje się za pobraniem opłaty sądowej 12,00 zł skasowanej znakiem sądowym na podaniu.

Sporządził : Małgorzata Holeczek




STAŻYSTA  
*Holeczek*  
Małgorzata Holeczek

Reńska Wieś 05.12.2011 r.

Gmina  
Reńska Wieś

## OŚWIADCZENIE

Oświadczam, że Gmina Reńska Wieś nadal posiada konto bankowe w Powiatowym banku Spółdzielczym w Kędzierzynie-Koźlu o nr: 02 8882 1032 2001 0010 0146 0001 wskazane we wniosku pn. „Strefa aktywności inwestycyjnej w Pociękarbiu”.



Wzrost: 170 cm  
Ciężar ciała: 70 kg  
Ciężar ciała: 70 kg

Załącznik do Uchwały RG Nr XIII/87/11 z dnia 26.10.2011  
(zmiany wprowadzone do zał. Nr 2 Tabela nr 2 do  
uchwały Nr III/9/10 Rady Gminy Reńskiej Wsi z dnia 29 grudnia 2010


**Plan wydatków majątkowych budżetu Gminy Reńska Wieś na 2011 r**

Dział	Rozdział	Wyszczególnienie	Planowane wydatki - zł	Źródła finansowania
010		<b>Rolnictwo i łowiectwo</b>	<b>151.139,00</b>	
	01010	<b>Infrastruktura wodociągowa i sanitacyjna wsi</b>	<b>151.139,00</b>	
		Opracowanie dokumentacji na wymianę azbestowych rur wodociągowych w Długomiłowicach	40.000,00	Budżet gminy
		Budowa przyłącza wody w Dębowej	20.000,00	Budżet gminy
		Budowa odcinka kanalizacji sanitarnej i sieci wodociągowej na ul.Polnej w Radziejowie	23.739,00	Budżet gminy
		Zakupy inwestycyjne	67.400,00	Budżet gminy
600		<b>Transport i łączność</b>	<b>1.495.048,54</b>	
	60016	<b>Drogi publiczne gminne</b>	<b>1.236.774,80</b>	
		Remont dróg gminnych w Mechnicy	771.121,65	396.298,82 Budżet gminy 374.822,83 Budżet Państwa
		Opracowanie dokumentacji na budowę ul.Parkowej w Długomiłowicach	10.000	Budżet gminy
		Budowa ul.Zielonej w Długomiłowicach	101.414,46	Budżet gminy
		Przebudowa odcinka ul.Główniej w Dębowej	128.600,10	Budżet gminy
		Budowa ul.Chabrowej w Więszycach	99.638,59	Budżet gminy
		Przebudowa odcinka ul. Harcerskiej w Komomie (opracowanie dokumentacji)	15.000,00	Budżet gminy
		Przebudowa drogi gminnej - ul.Głogowskiej w Więszycach (opracowanie dokumentacji)	10.000,00	Budżet gminy
		Remont ul.Żabnik w Dębowej	53.000,00	Budżet gminy
		Remont ul. Sportowej w reńskiej Wsi	35.000,00	Budżet gminy
		Zakupy inwestycyjne	13.000,00	Budżet gminy
	60017	<b>Drogi wewnętrzne</b>	<b>258.273,74</b>	
		Budowa i przebudowa dróg wewnętrznych – dojazdowych do gruntów rolnych w Mechnicy	196.273,74	88.034 - Budżet gminy 108.239,74 - środki budżetu Województwa Opolskiego



		Budowa drogi wewnętrznej – dojazdowej do gruntów rolnych w Wiekszych (opracowanie dokumentacji)	15.000,00	Budżet gminy
		Przebudowa odcinka drogi transportu rolnego – ul.Żabnik w Dębowej	47.000,00	Budżet gminy
<b>630</b>	<b>Turystyka</b>		<b>148.411,80</b>	
	<b>63095</b>	<b>Pozostała działalność</b>	<b>148.411,80</b>	
		Tereny inwestycyjne w obrębie akwenu Dębowa	148.411,80	23.516,37 Budżet gminy 124.895,43 - Program Operacyjny Innowacyjna Gospodarka 2007-2013)
<b>700</b>	<b>Gospodarka mieszkaniowa</b>		<b>196.814,00</b>	
	<b>70005</b>	<b>Gospodarka gruntami i nieruchomościami</b>	<b>47.000,00</b>	
		Budowa infrastruktury technicznej do budynku komunalnego w Gierałtowicach	45.000,00	Budżet gminy
		Zakupy inwestycyjne	2.000,00	Budżet gminy
	<b>70095</b>	<b>Pozostała działalność</b>	<b>149.814,00</b>	
		Strefa aktywności inwestycyjnej w Pociękarbiu	149.814,00	22.472,10 Budżet gminy 127.341,90- Program Operacyjny Innowacyjna Gospodarka 2007-2013)a
<b>750</b>	<b>Administracja publiczna</b>		<b>20.000,00</b>	
	<b>75023</b>	<b>Urzędy gmin</b>	<b>20.000,00</b>	
		Zakupy inwestycyjne	20.000,00	Budżet gminy
<b>754</b>	<b>Bezpieczeństwo i ochrona przeciwpożarowa</b>		<b>34.900,00</b>	
	<b>75412</b>	<b>Ochotnicze straże pożarne</b>	<b>34.900,00</b>	
		Zakupy inwestycyjne	34.900,00	Budżet gminy
<b>801</b>	<b>Oświata i wychowanie</b>		<b>1.820.700,00</b>	
	<b>80101</b>	<b>Szkoły podstawowe</b>	<b>1.655.000,00</b>	
		Budowa sali gimnastycznej w Mechnicy	1.650.000,00	Budżet gminy
		Zakupy inwestycyjne	5.000,00	Budżet gminy
	<b>80103</b>	<b>Oddziały przedszkolne w szkolach podstawowych</b>	<b>5.700,00</b>	
		Zakupy inwestycyjne	5.700,00	Budżet gminy
	<b>80195</b>	<b>Pozostała działalność</b>	<b>160.000,00</b>	
		Opolska e-Szkoła, szkołą ku przyszłości	160.000,00	Budżet gminy
<b>900</b>	<b>Gospodarka komunalna i ochrona środowiska</b>		<b>2.832.908,22</b>	

	<b>90001</b>	<b>Gospodarka ściekowa i ochrona wód</b>	<b>2.832.908,22</b>	
		Budowa kanalizacji sanitarnej w miejscowości Pokrzywnica-Radziejów –Etap II	2.820.908,22	685.290,10 Budżet gminy 2.135.618,12 –pożyczka WFOŚ
		Budowa odcinka kanalizacji sanitarnej, deszczowej, sieci wodociągowej oraz dróg gminnych w reńskiej Wsi – opracowanie map do celów projektowych	12.000,00	Budżet gminy
<b>921</b>		<b>Kultura i ochrona dziedzictwa narodowego</b>	<b>8.850,00</b>	
	<b>92195</b>	<b>Pozostała działalność</b>	<b>8.850,00</b>	
		Zakupy inwestycyjne	8.850,00	Budżet gminy – Fundusz sołecki
<b>926</b>		<b>Kultura fizyczna</b>	<b>2.022.380,95</b>	
	<b>92601</b>	<b>Obiekty sportowe</b>	<b>1.420.000,00</b>	
		Budowa boisk sztucznych „Orlik 2012”	1.420.000,00	587.000 Budżet gminy 833.000 Budżet państwa (Moje boisko Orlik 2012)
	<b>92695</b>	<b>Pozostała działalność</b>	<b>602.380,95</b>	
		Wiejskie centra rekreacji i sportu	593.920,95	387.360,01 Budżet gminy 206.560,94 Program Rozwoju Obszarów Wiejskich na lata 2007-2013)
		Zakupy inwestycyjne	8.460,00	Budżet gminy – Fundusz sołecki
<b>Ogółem środki na wydatki majątkowe:</b>				<b>8.731.152,51</b>
z tego:				
- inwestycje				8.565.842,51
- zakupy inwestycyjne				165.310,00



PBS KEDZIERZYM KOZLE

000-AAA  
200002

40095-0054  
40095-0059

100-5  
100-5

378  
48 971,90  
5.409,10

Dnia: 2011.03.25/1

POTWIERDZENIE WYKONANIA TRANSAKCJI

Polecenie Przelewu - HOMENET - PRZEL. ZEWN

Dok: 179/1

nazwa odbiorcy

USLUGI GEODEZYJNO-KARTOGRAFICZNE "GED-MAX"

nazwa odbiorcy cd.

UL. PIASTOWSKA 15A 47-200 K-KOZLE

nr rachunku odbiorcy

07 1090 2183 0000 0005 6600 3033

waluta kwota

polecenie przelewu PLN 58 794.00

nr rachunku zlecaniodawcy (przelew) / kwota słownie (wpłata)

02 8882 1032 2001 0010 0146 0001

nazwa zlecaniodawcy

URZĄD GMINY W REŃSKIEJ WSI

nazwa zlecaniodawcy cd.

47-208 REŃSKA WIEŚ

t em

faktura vat Nr. 47/2011

Dokument wystawił: CSI, godz: 11:56

Potwierdzenie za Bank

Urząd Gminy w Reńskiej Wsi  
- Gmina Reńska Wieś  
47-208 Reńska Wieś  
ul. Pawłowska 1  
NIP 749-10-04-145 REGON 000547922  
tel./fax 77/4820123, tel. 77/4820350

Wzrost: 170 cm  
Ciężar ciała: 70 kg  
Ciężar ciała w 100%  
Ciężar ciała w 100%  
Ciężar ciała w 100%

Nazwa: **Usługi Geodezyjno-Kartograficzne S.C.**  
**GedMax**  
 ul. Piastowska 15 A, tel. 077/482 40 91  
 Adres: **47-200 Kędzierzyn-Koźle**  
 NIP: 749-14-39-825 REG: 531145813  
 NIP: \_\_\_\_\_

symbol: \_\_\_\_\_ miejscowość: **Kędzierzyn Koźle** dnia: **29.03.2011**  
**FAKTURA VAT NR 47/2011**  
 zamówienie: \_\_\_\_\_ środek transportu: \_\_\_\_\_  
 sposób zapłaty: **Przelew** termin zapłaty: **14 dni** Dzień, miesiąc, rok (1): **24 marca 2011**  
 dokonania sprzedaży (zaliczki): \_\_\_\_\_

Bank: **PKO BP S.A. - Oddział w Kędzierzynie Koźle** Nr konta: **07-1090-2193-0000-0005-6600-3038**

Nazwa firmy/lub imię i nazwisko: **Urząd Gminy w Reńskiej Wsi - Gmina Reńska Wieś**  
 Adres (siedziba): **47-208 Reńska Wieś ul. Pawłowska 1** Nr identyfikacyjny NIP(2): **749-10-04-145**

Lp.	Nazwa towaru zakres wykonanych usług	Symbol klasyfikacji statystycznej (PKWiU / PROB...) albo podst. prawna(3)	Miara	Ilość	Cena jednostkowa bez podatku	Wartość towaru (usług) bez podatku	Podatek		Wartość towaru (usług) z podatkiem
							stawka %	kwota	

Dotyczy: <b>Mapy dla zadania: Mapa planu miejscowości Kędzierzyn-Koźle</b>									
1.	Prace geodezyjne	74.20.24	ob	1	47800,00	47800,00	23%	10994,00	58794,00

Urząd Gminy Reńska Wieś  
 wpt.: 2011-03-24  
 Lp. \_\_\_\_\_ Zaliczka \_\_\_\_\_

Do zapłaty: **58 794,00** PLN  
 słownie: **pięćdziesiąt osiem tysięcy siedemset dziewięćdziesiąt cztery złote**

Zestawienie sprzedaży w/g stawek podatku	<b>RAZEM:</b>	47800,00	23%	10994,00	58794,00
		47800,00	23%	10994,00	58794,00
		8			
		5			
		ZW			

Uwagi: (5)  
**GEODETA UPRAWNIONY**  
 Nr upr. 11399 zakresy 1,2,4  
**Zbigniew Maciejewski**  
 47-220 KĘDZIERZYN-KOŹLE  
 ul. Piękna 2A  
 wystawiający fakturę

1) nie wypełnia się jeżeli data sprzedaży jest taka sama jak data wystawienia faktury  
 2) nie wypełnia się w przypadku gdy nabywca jest osobą fizyczną nie prowadzącą działalności gospodarczej  
 3) wypełnia się w przypadku sprzedaży zwolnionej  
 4) np. PLN lub EUR  
 5) np. potwierdzenie otrzymania towaru

Urząd Gminy w Reńskiej Wsi  
 Gmina Reńska Wieś  
 47-208 Reńska Wieś  
 ul. Pawłowska 1  
 NIP 749-10-04-143 REGON 000547932  
 tel./fax 774320133, tel. 774320350

*[Signature]*



## PROTOKÓŁ Zdawczo-Odbiorczy

map do celów projektowych dla zadania p.n. „„Strefa aktywności inwestycyjnej w Pociękarbiu”  
sporządzony w dniu 24-03-2011 r.

Umowa z dnia 28 - 02 - 2011 r.

Odbierający: **Urząd Gminy Reńska Wieś w imieniu Gminy Reńska Wieś,**  
47-208 Reńska Wieś, ul. Pawłowska 1

Przekazujący: **Usługi Geodezyjno – Kartograficzne Spółka Cywilna GEDMAX Zbigniew  
Maciejewski & Piotr Maciejewski ul. Piastowska 15a, 47-200 Kędzierzyn-Koźle**

### I. Odbierający:

1. **mgr Urszula Szczypinska** – Kierownik Referatu Budownictwa  
Urzędu Gminy Reńska Wieś

### Przekazujący:

1. **Zbigniewa Maciejewskiego** – wspólnik spółki

### II. Określenie przedmiotu odbioru:

Przedmiotem odbioru są: mapy do celów projektowych (teren o powierzchni 61.4995 ha położony w Pociękarbiu, Gmina Reńska Wieś) kpl.1 (forma papierowa i elektroniczna) oraz wypisy z rejestru gruntów dla w/w terenu i terenu przyległego dla zadania: „Strefa aktywności inwestycyjnej w Pociękarbiu”.

### III. Protokół sporządzono w dwóch jednobrzmiących egzemplarzach.

**Odbierający:**

KIEROWNIK REFERATU  
BUDOWNICTWA

*mgr Urszula Szczypinska*

URZĄD GMINY

w Reńskiej Wsi  
ul. Pawłowska 1  
47-208 REŃSKA WIEŚ  
woj. opolskie

**Przekazujący:**

**GEODETA UPRAWNIONY**  
Nr opr. 11399 - zakresy 1, 2, 4,

Zbigniew Maciejewski  
47-200 KĘDZIERZYN-KOŹLE  
ul. Piastowa 2A

Urząd Gminy w Reńskiej Wsi  
ul. Pawłowska 1  
47-208 Reńska Wieś  
ul. Pawłowska 1  
47-208 Reńska Wieś  
tel./fax 77 48 00 11 tel. 77 48 00 30

**Stany Klasyfikacji Wydatków - roboczy**

Data od: 01-01-2011 do: 31-12-2011

Klasyfikacja od: 7007009560570 do: 700700956099999, W, Z, P, R, O, F, M, I, P

Klasyfikacja	Plan	BO Wn 2**	BO Ma 2**	Wydatek	Zaangażowanie	Koszt	Inne	Pozostałość planu	Nazwa
700 70095 6057 0000B	127 341,90	0,00	0,00	49 974,90	127 341,90	0,00	177 316,80	77 367,00	Wydatki inwestycyjne jed. bud.
700 70095 6059 0000B	22 472,10	0,00	0,00	8 819,10	22 472,10	0,00	31 291,20	13 653,00	Wydatki inwestycyjne jed. bud.
<b>SUMA</b>	<b>149 814,00</b>	<b>0,00</b>	<b>0,00</b>	<b>58 794,00</b>	<b>149 814,00</b>	<b>0,00</b>	<b>208 608,00</b>	<b>91 020,00</b>	

## Księga Główna (Obroty Kont) - roboczy

Data od: 01-01-2011 do: 31-12-2011 Dokument od: 0 / 0 do: 9999999 / 99999

Konto od: 130-5 do: 130-5

Nr	Konto Wn	Konto Ma	Klasyfikacja	Data spraw.	Dok.	Wn	Ma	Treść / Saldo
201/132	130-5	B 700 70095 6057	W W	25-03-2011	WB 378/1	0,00	49 974,90	[WB nr 64] Zaplata faktury nr 47/2011 - za mapy do celów projektowych
201/132	130-5	B 700 70095 6059	W W	25-03-2011	WB 378/2	0,00	8 819,10	[WB nr 64] Zaplata faktury nr 47/2011 - za mapy do celów projektowych
	RAZEM	konto				0,00	58 794,00	
						0,00	0,00	
						0,00	0,00	PO INNOWACYJNA GOSPODARKA
						0,00	58 794,00	0,00
								58 794,00
		SUMA				0,00	58 794,00	
		saldo początkowe				0,00	0,00	
		obroty dotychczasowe				0,00	0,00	
		obroty+saldo pocz.+obr. dotych.				0,00	58 794,00	0,00
								58 794,00

Kontosc wydatku Sporządzili/a: (77) Kwasny Katarzyna

**Księga Główna (Obrotowy Kont) - roboczy**

Data: od: 01-01-2011 do: 31-12-2011 Dokument od: 0 / 0 do: 9999999 / 99999

Konto od: 080-36 do: 080-36

zad Gminy Renska Wieś - Gmina Renska Wieś

Konto Wn	Konto Ma	Klasyfikacja	Data spraw.	Dok.	Wn	Ma	Treść / Saldo
080-36	2011/32		25-03-2011	FV378/1	49 974,90	0,00	[d:24-03-2011] [FA VAT nr 47/2011] Za mapy do celów projektowych
080-36	2011/32		25-03-2011	FV378/2	8 819,10	0,00	[d:24-03-2011] [FA VAT nr 47/2011] Za mapy do celów projektowych
<b>RAZEM</b>	<b>konto 080-36</b>				<b>58 794,00</b>	<b>0,00</b>	
		saldo początkowe			0,00	0,00	Strefa aktyw.inwes.Pociękarb
		obrotowy do tychczasowe			0,00	0,00	
		obrotowy+saldo pocz.+obr. dotych.			58 794,00	0,00	58 794,00
		<b>SUMA</b>			<b>58 794,00</b>	<b>0,00</b>	
		saldo początkowe			0,00	0,00	
		obrotowy do tychczasowe			0,00	0,00	
		obrotowy+saldo pocz.+obr. dotych.			58 794,00	0,00	58 794,00

koniec wydruku Sporządził/a: (?) Kwaśny Katarzyna