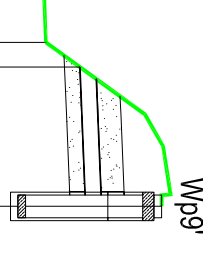
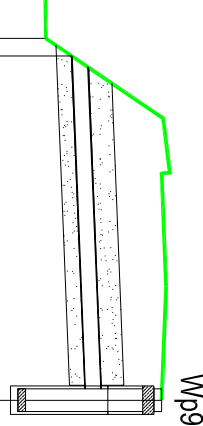
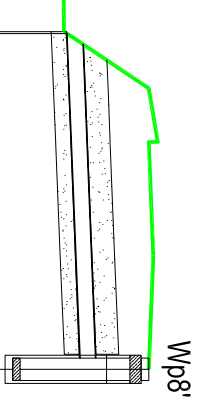
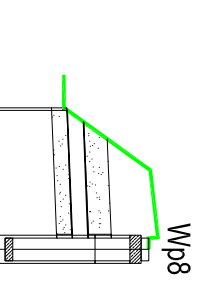
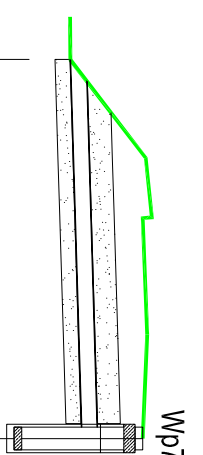
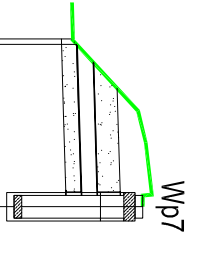
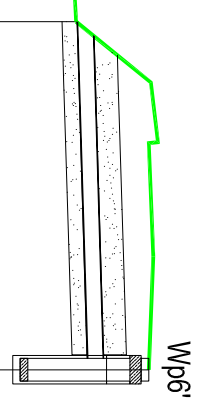
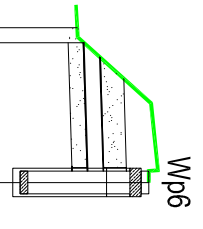


OZNACZENIE PROFILU:
POZIOM PORÓWNAWCZY

PROJ. RZĘDNA TERENU	175.00 m n.p.m.	Wy16	175.00	175.00	0.00	4.0	0	Wy16	Wp6
RZĘDNA TERENU ISTN.	186.23	186.23	wylot	186.33	187.19	187.19	0.80	186.39	187.19
RZĘDNA DNA KANAŁU	186.23	186.23	wylot	186.33	187.19	187.19	0.80	186.39	187.19
ZAGŁĘBIENIE DNA KANAŁU									
SPADKI, DŁUGOŚCI				1.5%	4.0m				
ŚREDNICA, MATERIAŁ				PVC-U SDR29 SN12 DZ200x6,9mm					
ODLEGŁOŚCI									



- Uwaga:**
- Nie wyklucza się występowania dodatkowego uzbrojenia terenu nie wykazanego na mapie.
 - W pobliżu wykazanego na mapie uzbrojenia terenu należy wykonać przekopy kontrolne w celu potwierdzenia jego przbiegu.
 - W przypadku wystąpienia kolizji z niezidentyfikowanym uzbrojeniem należy faktycznie zgłosić do projektanta w celu uzgodnienia.
 - Rysunek należy rozpatrywać łącznie z całą dokumentacją.

TYTUŁ OPRACOWANIA		Strefa aktywności inwestycyjnej w Poćkarkubiu	
INWESTOR		Urząd Gminy Reńska Wieś, ul. Pawłowicka 1	
WYKONAWCA DOKUMENTACJI PROJEKTOWEJ		WVG International Sp. z o.o. 02-674 Warszawa 8, Marynarska 15	
WVG International		part of the WVG group Wite, Young Street Island, London, WVG/China, Wuzhou Office Park, Wuzhou Avenue South, Bohai Bay, Dalian	
WVG International Sp. z o.o., ul. Marynarska 15, 02-674 Warszawa		BIURO W KATOWICACH:	
ul. Porcelanowa 8, 40-004 KATOWICE Tel. 032 743 79 00 Fax: 032 743 79 21		EVP	
SANITARNA		PROJEKT WYKONAWCZY	
TYTUŁ PRZESYŁKI			
Profilę podłużne kanalizacji deszczowej - brzykanaliki do rowu RD-17			
PROJEKTANT	NZAWISKO I IMIĘ	SPECIALIŃCZ	NR UPRAWNIENI
mgr inż. Katarzyna KOWALCZYK		WIDOK-OK-GZ	1816107
mgr inż. Dorota WOJTYCZKA		WIDOK-OK-GZ	2591019
WYKONANE		mgr inż. Agnieszka PIŚCZER	
TYTUŁ NR		4906	
EDYCJA		I	
DATA		12.2012	
SKALA		1:100/200	
RYS. NR.		KD-3.08	
PROJEKTANT		Kowalczyk	
WYKONAWCA		Wojtyczka	
PROJEKTANT		Piśczer	