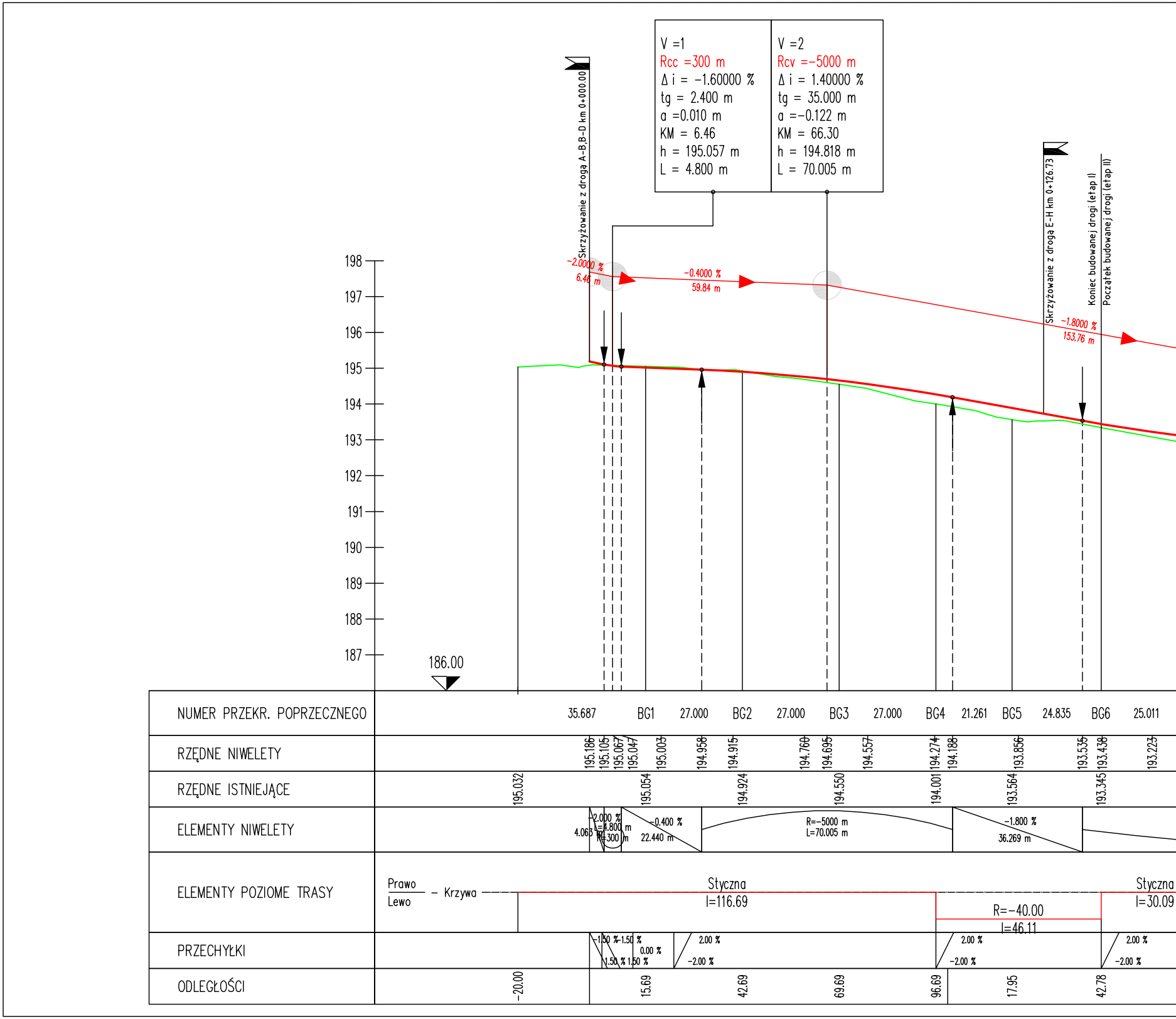
V =1
Rcc =300 m
Δ i = -1.60000 %
tg = 2.400 m
a =0.010 m
KM = 6.46
h = 195.057 m
L = 4.800 m
V =2
Rcv =-5000 m
Δ i = 1.40000 %
tg = 35.000 m
a =-0.122 m
KM = 66.30
h = 194.818 m
L = 70.005 m
Skrzyżowanie z drogą A-B,B-D km 0+000.00
Skrzyżowanie z drogą E-H km 0+126.73
Koniec budowanej drogi (etap I)
Początek budowanej drogi (etap II)
-2.0000 %
6.46 m
-0.4000 %
59.84 m
-1.8000 %
153.76 m
198
197
196
195
194
193
192
191
190
189
188
187
186.00
NUMER PRZEKR. POPRZECZNEGO
35.687
BG1
27.000
BG2
27.000
BG3
27.000
BG4
21.261
BG5
24.835
BG6
25.011
RZĘDNE NIWELETY
195.186
195.105
195.067
195.047
195.003
194.958
194.915
194.760
194.695
194.557
194.274
194.188
193.856
193.535
193.438
193.223
RZĘDNE ISTNIEJĄCE
195.032
195.054
194.924
194.550
194.001
193.564
193.345
ELEMENTY NIWELETY
-2.000 %
L=4.800 m
R=300 m
4.063 m
-0.400 %
22.440 m
R=-5000 m
L=70.005 m
-1.800 %
36.269 m
ELEMENTY POZIOME TRASY
Prawo
Lewo
- Krzywa
Styczna
l=116.69
R=-40.00
l=46.11
Styczna
l=30.09
PRZECHYŁKI
-1.50 %
-1.50 %
0.00 %
1.50 %
1.50 %
2.00 %
-2.00 %
2.00 %
-2.00 %
2.00 %
-2.00 %
ODLEGŁOŚCI
-20.00
15.69
42.69
69.69
96.69
17.95
42.78

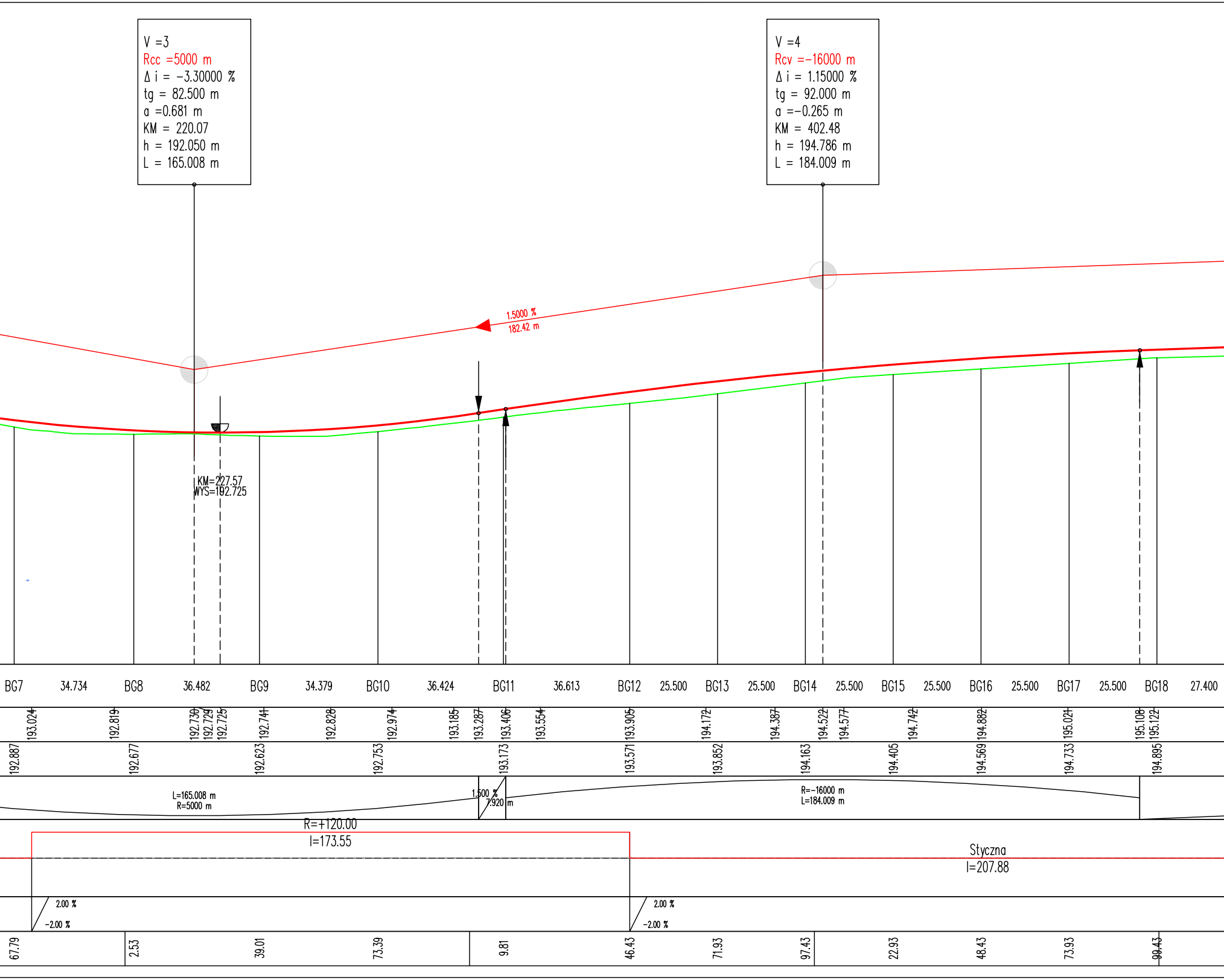
V =3
Rcc =5000 m
Δ i = -3.30000 %
tg = 82.500 m
a =0.681 m
KM = 220.07
h = 192.050 m
L = 165.008 m
V =4
Rcv =-16000 m
Δ i = 1.15000 %
tg = 92.000 m
a =-0.265 m
KM = 402.48
h = 194.786 m
L = 184.009 m
1.5000 %
182.42 m
KM=227.57
WYS=192.725
BG7
34.734
BG8
36.482
BG9
34.379
BG10
36.424
BG11
36.613
BG12
25.500
BG13
25.500
BG14
25.500
BG15
25.500
BG16
25.500
BG17
25.500
BG18
27.400
193.024
192.819
192.730
192.729
192.725
192.741
192.828
192.974
193.185
193.287
193.406
193.554
193.905
194.172
194.387
194.522
194.577
194.742
194.882
195.021
195.108
195.122
192.887
192.677
192.623
192.753
193.173
193.571
193.852
194.163
194.405
194.569
194.733
194.895
L=165.008 m
R=5000 m
1.500 %
7.920 m
R=-16000 m
L=184.009 m
R=+120.00
l=173.55
Styczna
l=207.88
2.00 %
-2.00 %
2.00 %
-2.00 %
67.79
2.53
39.01
73.39
9.81
46.43
71.93
97.43
22.93
48.43
73.93
99.43

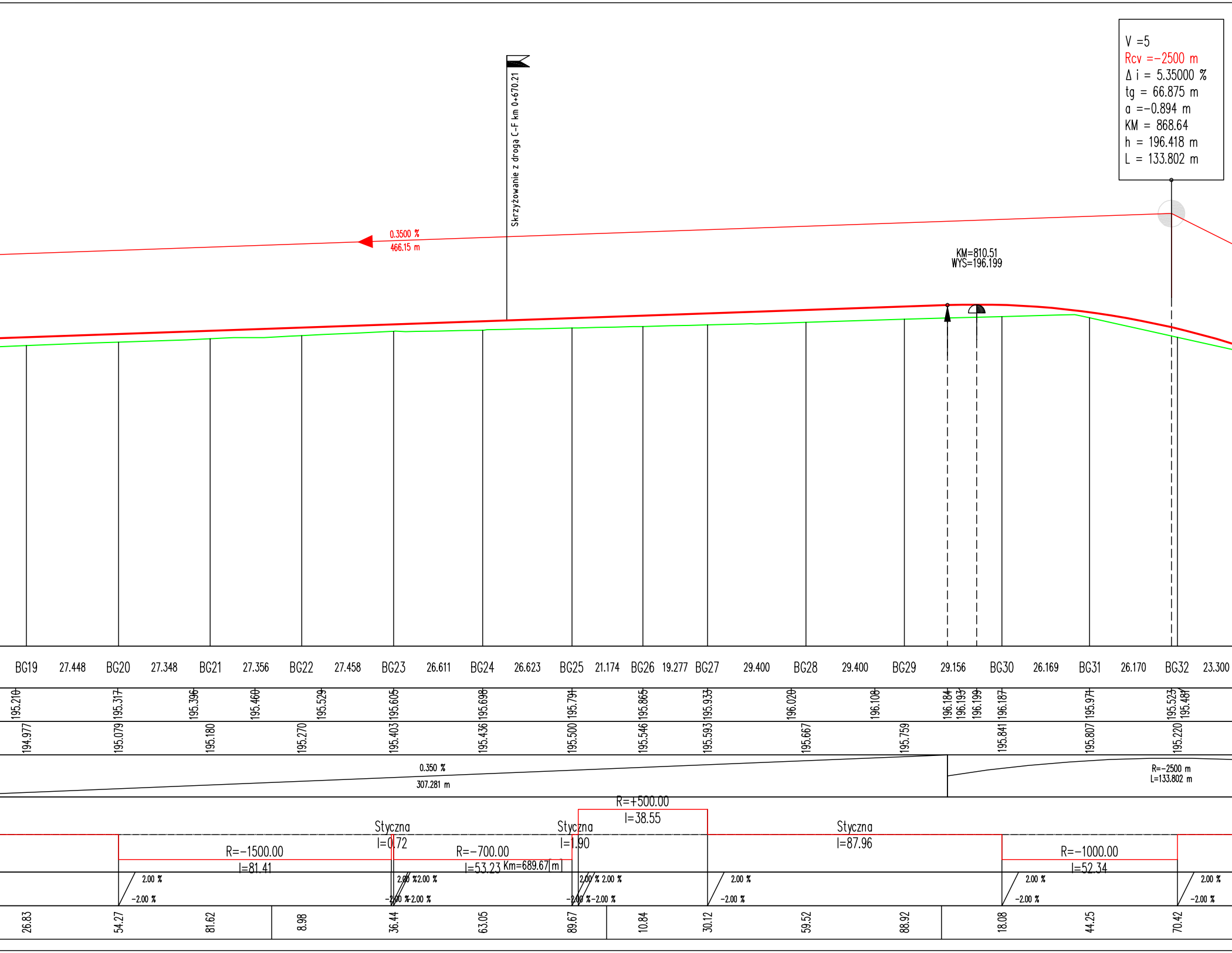
V =5
Rcv =−2500 m
Δ i = 5.35000 %
tg = 66.875 m
a =−0.894 m
KM = 868.64
h = 196.418 m
L = 133.802 m
Skrzyżowanie z drogą C-F km 0+670.21
0.3500 %
466.15 m
KM=810.51
WYS=196.199
BG19
27.448
BG20
27.348
BG21
27.356
BG22
27.458
BG23
26.611
BG24
26.623
BG25
21.174
BG26
19.277
BG27
29.400
BG28
29.400
BG29
29.156
BG30
26.169
BG31
26.170
BG32
23.300
195.210
195.317
195.396
195.460
195.529
195.605
195.698
195.791
195.865
195.933
196.020
196.108
196.184
196.193
196.199
196.187
195.971
195.523
195.481
194.977
195.079
195.180
195.270
195.403
195.436
195.500
195.546
195.593
195.667
195.759
195.841
195.807
195.220
0.350 %
307.281 m
R=−2500 m
L=133.802 m
R=+500.00
l=38.55
Styczna
l=0.72
Styczna
l=1.90
Styczna
l=87.96
R=−1500.00
l=81.41
R=−700.00
l=53.23
Km=689.67[m]
R=−1000.00
l=52.34
2.00 %
−2.00 %
2.00 %
2.00 %
−2.00 %
−2.00 %
2.00 %
2.00 %
−2.00 %
−2.00 %
2.00 %
−2.00 %
2.00 %
−2.00 %
2.00 %
−2.00 %
26.83
54.27
81.62
8.98
36.44
63.05
89.67
10.84
30.12
59.52
88.92
18.08
44.25
70.42

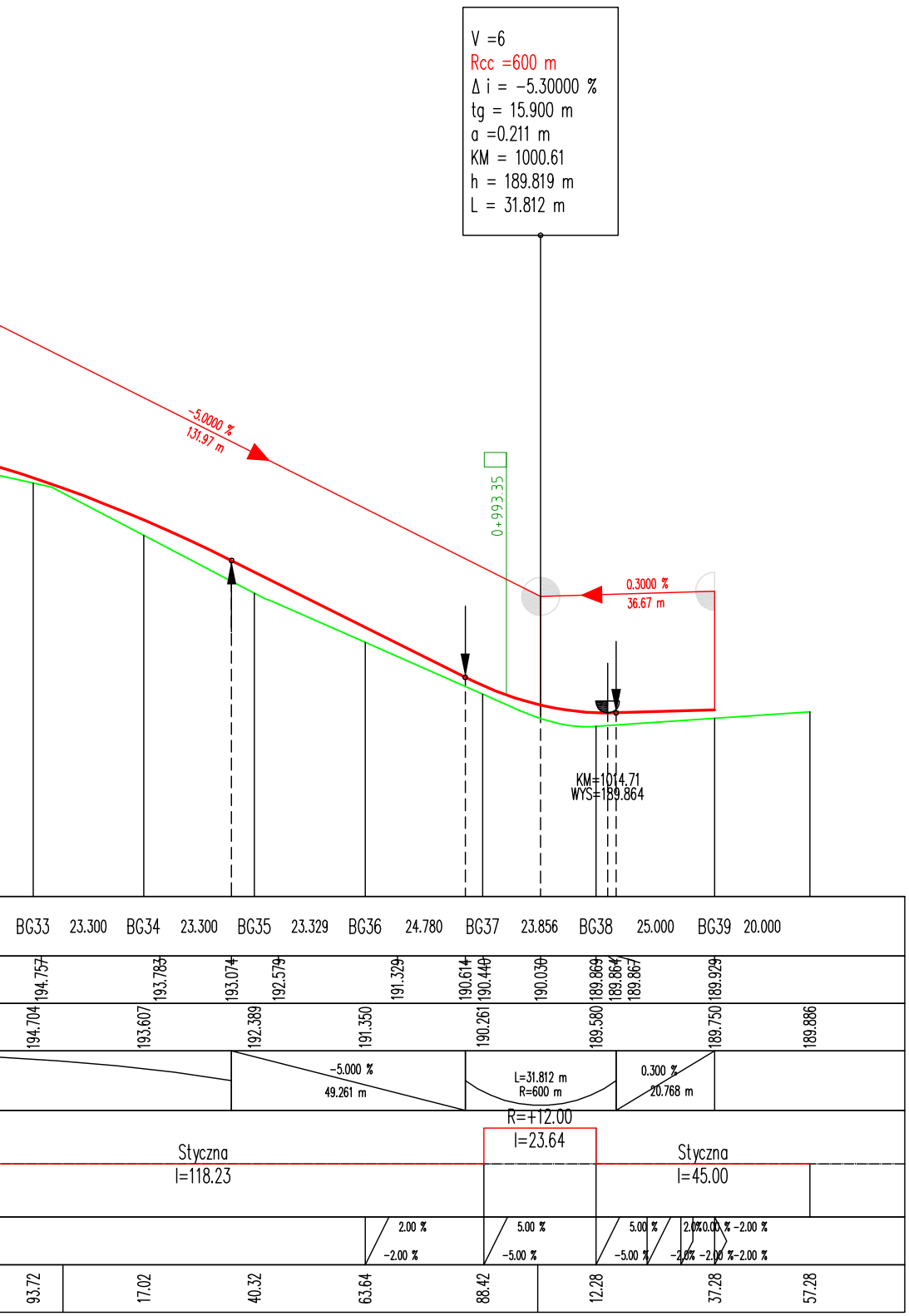
V =6
Rcc =600 m
Δ i = -5.30000 %
tg = 15.900 m
a =0.211 m
KM = 1000.61
h = 189.819 m
L = 31.812 m
-5.0000 %
131.97 m
0+993.35
0.3000 %
36.67 m
KM=1014.71
WYS=189.864
BG33
23.300
BG34
23.300
BG35
23.329
BG36
24.780
BG37
23.856
BG38
25.000
BG39
20.000
194.757
193.783
193.074
192.579
191.329
190.614
190.440
190.030
189.869
189.864
189.867
189.929
194.704
193.607
192.389
191.350
190.261
189.580
189.750
189.886
-5.000 %
49.261 m
L=31.812 m
R=600 m
0.300 %
20.768 m
R=+12.00
l=23.64
Styczna
l=118.23
Styczna
l=45.00
2.00 %
-2.00 %
5.00 %
-5.00 %
5.00 %
-5.00 %
2.0%
0.00 %
-2.00 %
-2.0%
-2.00 %
-2.00 %
93.72
17.02
40.32
63.64
88.42
12.28
37.28
57.28

LEGENDA:

🟥 PROJEKTOWANA NIWELETA
🟩 ISTNIEJĄCY TEREN
ZJAZD PRAWY
ZJAZD LEWY

NAZWA I ADRES OBIEKTU BUDOWLANEGO:

"STREFA AKTYWNOŚCI INWESTYCYJNEJ W POCIĘKARBIU"

NAZWA INWESTORA:

Urząd Gminy Reńska Wieś
47-208 Reńska Wieś ul. Pawłowicka 1

WYKONAWCA DOKUMENTACJI PROJEKTOWEJ:

WYG International
part of the WYG group

WYG International Sp. z o.o. 02-674 Warszawa ul. Marynarska 15
White Young Green Consulting Limited Arndale Court, 1 Arndale Centre, Headingley, Leeds SL6 2UJ

WYG International Sp. z o.o.
35-205 RZESZÓW , ul Torowa 2, Tel. +48 17 864 06 42 Fax: +48 17 864 06 43

ETAP
PROJEKT WYKONAWCZY

BRANŻA
DROGOWA

TYTUŁ RYSUNKU
PROFIL PODŁUŻNY ODC. A-B

NAZWISKO I IMIĘ	SPECJALNOŚĆ	NR UPRAWNIEŃ	PODPIS
PROJEKTANT mgr inż. Grzegorz Dyląg	drogowa	PDK/0112/POOD/06	
SPRAWDZAJĄCY mgr inż. Przemysław Dumański	drogowa	PDK/0143/POOD/07	
WYKONAŁ inż. Krzysztof Migut	drogowa	-	
WYKONAŁ Piotr Kamycki	drogowa	-	

Ze-03-12-PL4906	DATA **10.2012r.** EDYCJA **I**	SKALA **1:1000/100**	RYS. NR: **3.3**