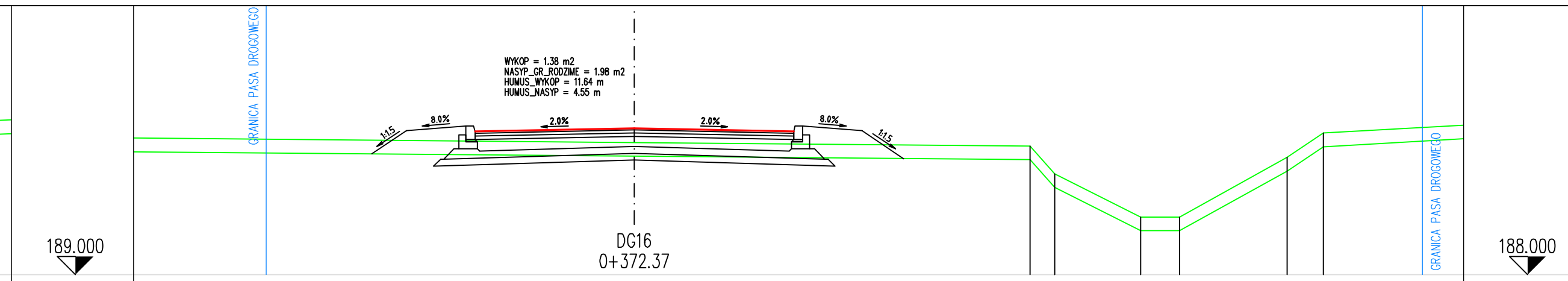
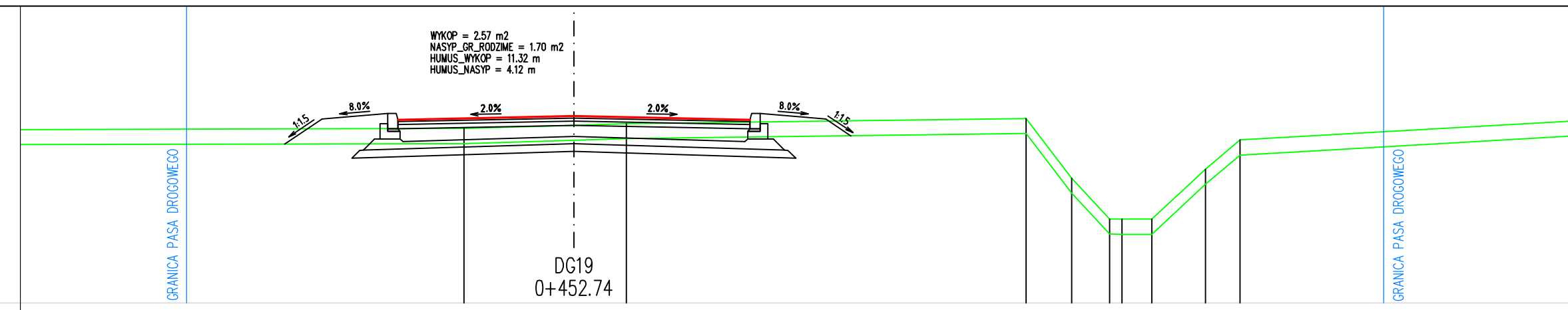


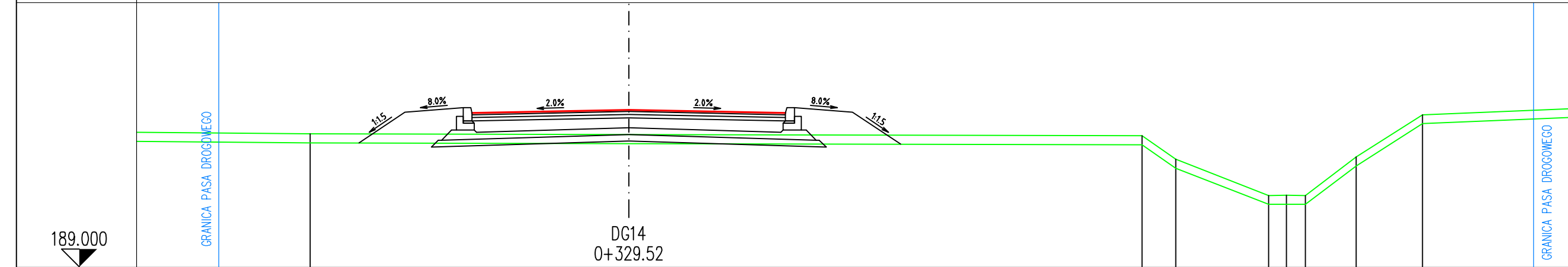
DROGA	189.000	191.92	192.66	192.65	192.71	192.65	192.66	191.97
OD.OSI	6.11	5.00	3.50	0.00	3.50	5.00	6.19	
TEREN	192.23	192.23	192.21	192.21	192.24	192.13	192.12	191.93
OD.OSI	9.42	9.11	0.00	0.79	11.03	12.71	12.71	11.98



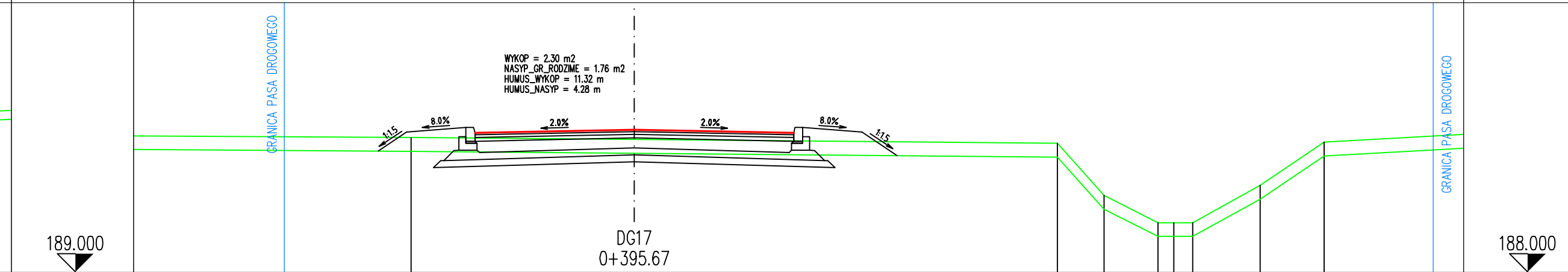
DROGA	189.000	191.65	192.15	192.14	192.21	192.14	192.15	191.54
OD.OSI	5.76	5.00	3.50	0.00	3.50	5.00	5.92	
TEREN	191.02	191.21	191.26	191.26	191.57	192.10	191.66	191.32
OD.OSI	4.69	9.23	11.02	11.08	14.34	16.13	8.98	9.89



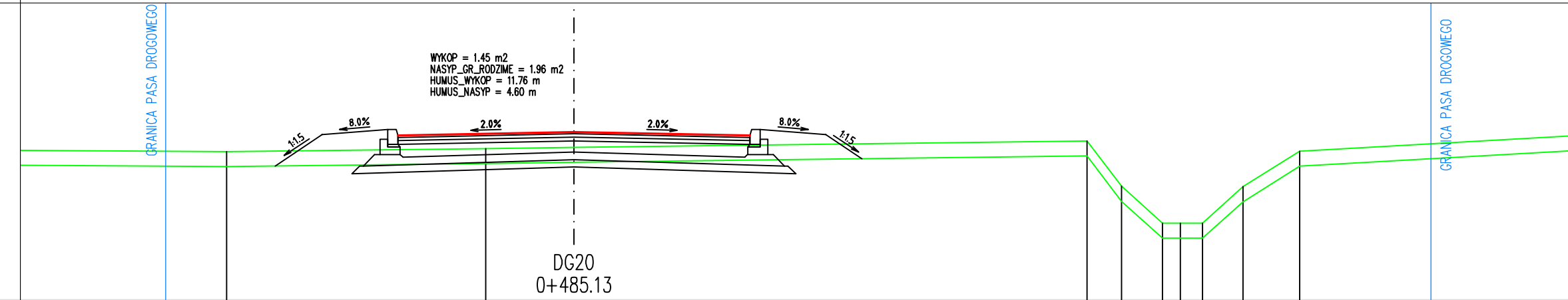
DROGA	188.000	191.16	191.66	191.64	191.71	191.64	191.66	191.32
OD.OSI	5.75	5.00	3.50	0.00	3.50	5.00	5.51	
TEREN	191.46	191.53	191.56	191.66	191.66	191.66	191.24	191.24
OD.OSI	2.18	0.00	1.04	8.98	9.89	10.64	10.89	11.48



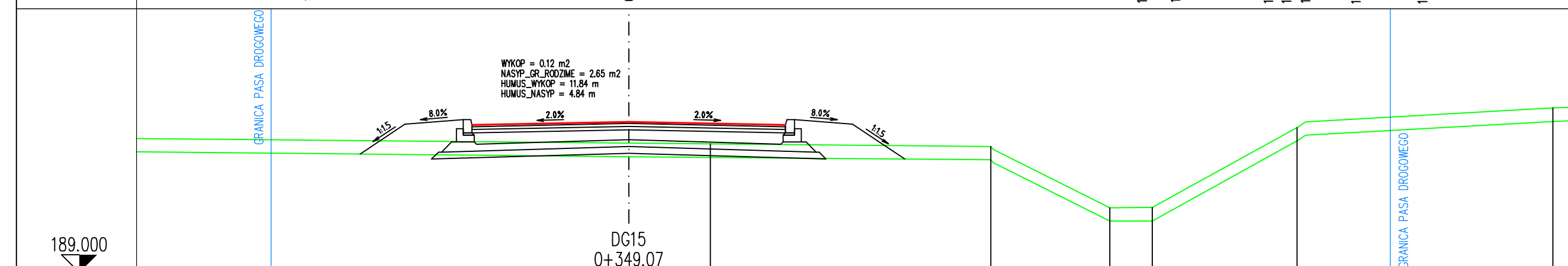
DROGA	189.000	191.97	192.43	192.50	192.43	192.50	191.97	191.97
OD.OSI	3.50	0.00	3.50	0.00	3.50	0.00	3.50	
TEREN	191.97	191.92	191.40	190.59	190.60	190.59	191.45	192.39
OD.OSI	7.12	11.47	12.21	14.29	14.69	15.12	16.24	17.73



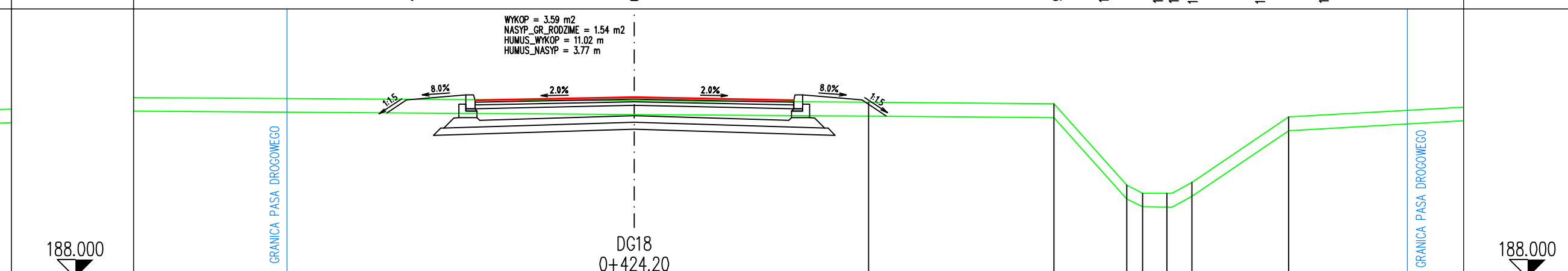
DROGA	189.000	191.81	192.06	192.04	192.11	192.04	192.06	191.55
OD.OSI	5.82	5.00	3.50	0.00	3.50	5.00	5.77	
TEREN	191.81	190.67	190.07	190.07	190.89	191.84	191.84	190.89
OD.OSI	4.90	9.29	10.31	11.50	11.85	12.27	13.75	15.15



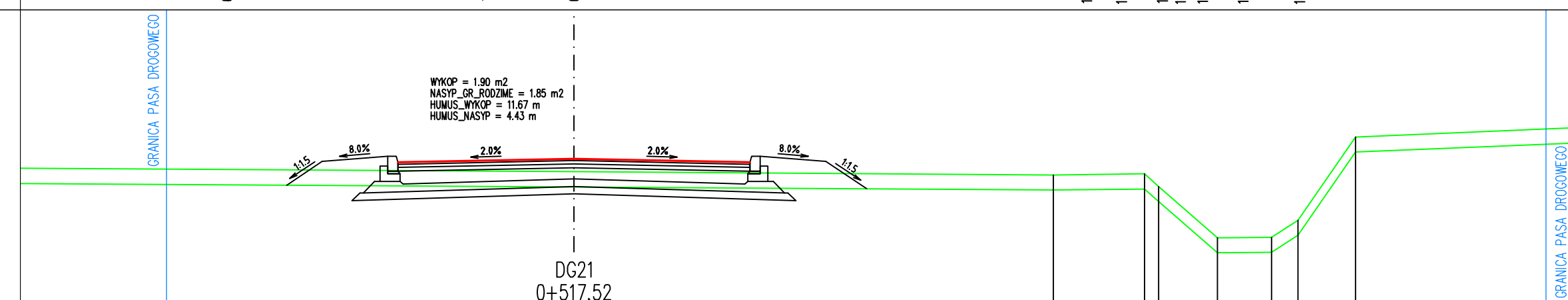
DROGA	188.000	190.95	191.28	191.26	191.33	191.26	191.28	190.80
OD.OSI	5.94	5.00	3.50	0.00	3.50	5.00	5.72	
TEREN	191.01	191.03	191.26	191.26	191.26	191.26	191.26	190.25
OD.OSI	6.90	1.75	0.00	10.19	10.88	11.69	12.05	12.49



DROGA	189.000	191.88	192.37	192.30	192.37	192.30	192.37	191.54
OD.OSI	6.00	5.00	3.50	0.00	3.50	5.00	6.17	
TEREN	191.88	191.88	191.85	191.85	192.24	191.88	191.88	191.88
OD.OSI	0.00	1.82	4.89	10.14	11.89	14.93	16.24	20.64



DROGA	188.000	191.81	191.89	191.96	191.89	191.96	191.89	191.54
OD.OSI	5.00	3.50	0.00	3.50	5.00	5.54	5.54	
TEREN	191.81	191.81	191.85	191.85	191.85	191.85	191.85	191.52
OD.OSI	0.00	5.14	9.22	11.82	11.82	11.70	12.25	14.38



DROGA	188.000	190.95	190.88	190.95	190.88	190.95	190.88	190.35
OD.OSI	5.70	5.00	3.50	0.00	3.50	5.00	5.81	
TEREN	190.95	190.95	190.95	190.95	190.95	190.95	190.95	190.38
OD.OSI	9.52	11.33	11.61	12.79	13.86	14.38	15.52	19.38

WARSTWY KONSTRUKCYJNE NAMERZONI NA ODC. D-G
 OR 4CM WARSTWA SZERALNA Z ACTIS = 0.29 m2
 OR 6CM WARSTWA MASYCZA Z ACTEM = 0.42 m2
 OR 8CM PODRODOWA ZAS. Z ACZPP = 0.56 m2
 MIN GR. ZCISZ POD. ZAS. Z KRUSZ. STAB. CEM. 1.5-2.5MPA = 1.64 m2
 OR 15CM CEM. W-WA WZM. POD. Z KRUSZ. STAB. CEM. 0.5-1.5MPA = 1.30 m2
 OR 15CM DOL. W-WA WZM. POD. Z KRUSZ. STAB. CEM. 0.5-1.5MPA = 1.30 m2

NAZWA I ADRES OBIEKTU BUDOWLANEGO:
"STREFA AKTYWNOŚCI INWESTYCYJNEJ W POCIĘKARBIU"

NAZWA INWESTORA:
**Urząd Gminy Reńska Wieś
 47-208 Reńska Wieś ul. Pawłowicka 1**

WYKONAWCA DOKUMENTACJI PROJEKTOWEJ:
**WYG International Sp. z o.o. ul. Wesoła 15
 35-205 RZESZÓW, ul Torowa 2, Tel. +48 17 864 06 42 Fax: +48 17 864 06 43**

ETAP				PROJEKT WYKONAWCZY			
BRANŻA				DROGOWA			
TYTUŁ RYSUNKU				PRZEKROJE POPRZECZNE ODC. D-G			
PROJEKTANT	mgr inż. Grzegorz Dyląg	SPECJALNOŚĆ	drogowa	NR UPRAWNIENI	PKD/012/POOD/06	PODPI	[Signature]
SPRAWDZĄCY	mgr inż. Przemysław Dumański	SPECJALNOŚĆ	drogowa	NR UPRAWNIENI	PKD/0143/POOD/07	PODPI	[Signature]
WYKONAŁ	inż. Krzysztof Migut	SPECJALNOŚĆ	drogowa			PODPI	[Signature]
WYKONAŁ	mgr inż. Magdalena Ryś	SPECJALNOŚĆ	drogowa			PODPI	[Signature]
Ze-03-12-PL4906		DATA EDYCJA	10.2012r.	SKALA	1:100	RYS. NR.	5.5.b