



















ORGANIZACJA RUCHU DROGOWEGO
NA TERENIE STREFY AKTYWNOŚCI INWESTYCYJNEJ W POCIĘKARBIU,
GMINA REŃSKA WIEŚ

ZESTAWIENIE ZNAKÓW DROGOWYCH PIONOWYCH

L.p.	Widok znaku	Oznaczenie	Ilość szt.
1.		A-6b	4
2.		A-6c	4
3.		A-7	7
4.		A-8	3
5.		A-11a	2
6.		B-1	2
7.		B-33	2

8.		C-2	1
9.		C-4	1
10.		C-9	3
11.		C-11	3
12.		D-4a	1
13.		D-42	1
14.		D-43	1
15.		T-1	1

16.		T-1	1
17.		T-1	1
18.		U-20b	2