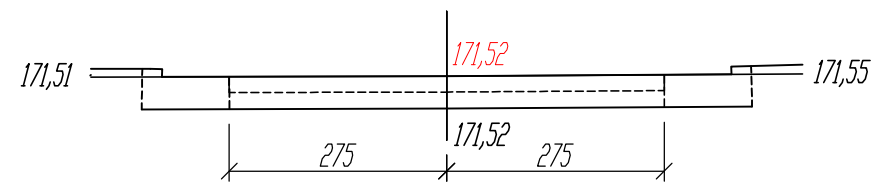


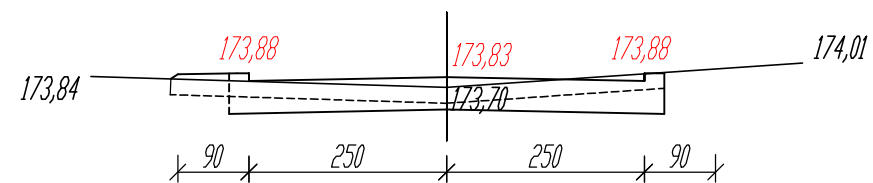
PRZECIĘCZNIK A - B

od km 0+000



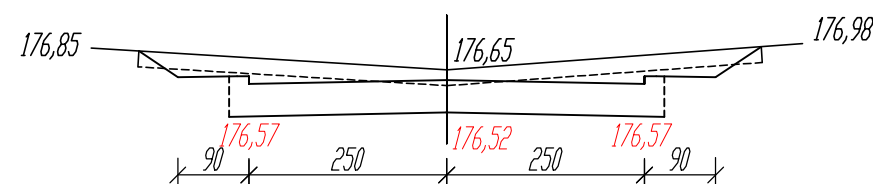
W - 1,14  
N - 0,25  
H<sub>Z</sub> - 5,50  
H<sub>N</sub> - 1,40

od km 0+024



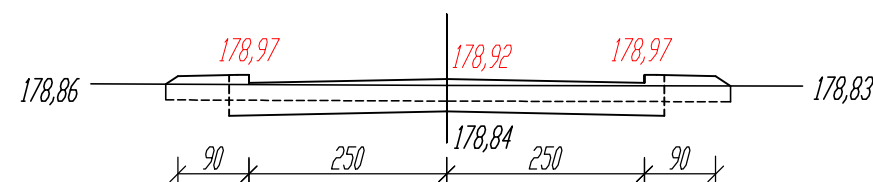
W - 0,84  
N - 0,22  
H<sub>Z</sub> - 6,30  
H<sub>N</sub> - 1,70

od km 0+049



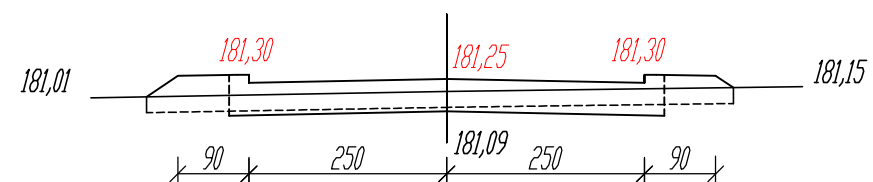
W - 2,68  
N - 0,02  
H<sub>Z</sub> - 7,90  
H<sub>N</sub> - 3,10

od km 0+084,50



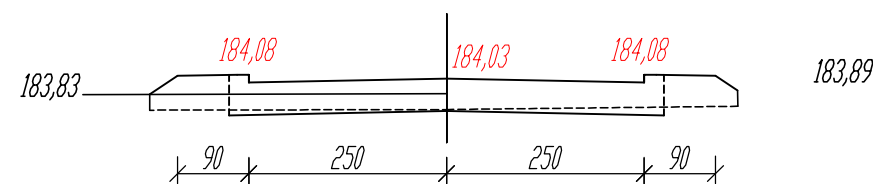
W - 0,88  
N - 0,51  
H<sub>Z</sub> - 7,20  
H<sub>N</sub> - 2,10

od km 0+121



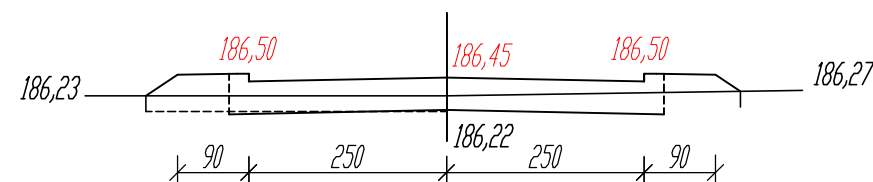
W - 0,41  
N - 0,73  
H<sub>Z</sub> - 7,30  
H<sub>N</sub> - 2,60

od km 0+155



W - 0,30  
N - 0,74  
H<sub>Z</sub> - 7,50  
H<sub>N</sub> - 2,50

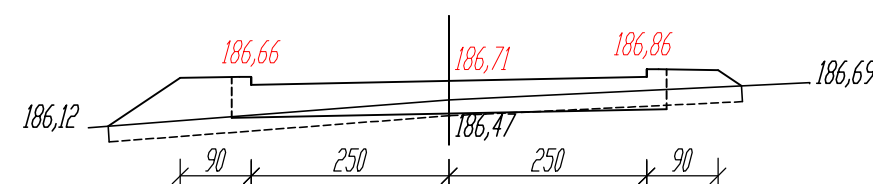
od km 0+183



W - 0,11  
N - 0,81  
H<sub>Z</sub> - 7,50  
H<sub>N</sub> - 2,50

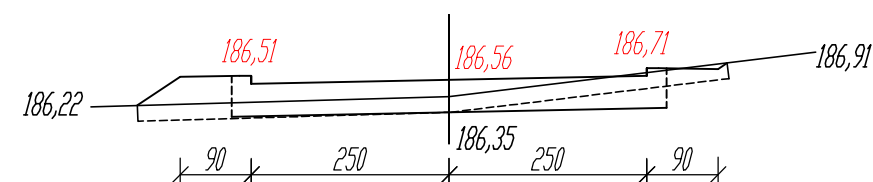
PRZECIĘCZNIK C - B - D

od km 0+000



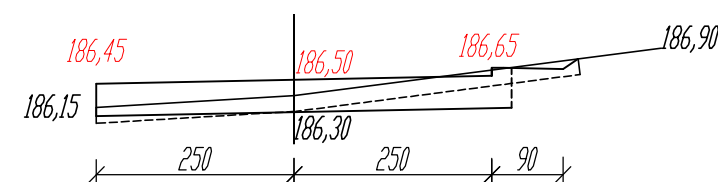
W - 0,04  
N - 1,59  
H<sub>Z</sub> - 8,00  
H<sub>N</sub> - 3,20

od km 0+023,50



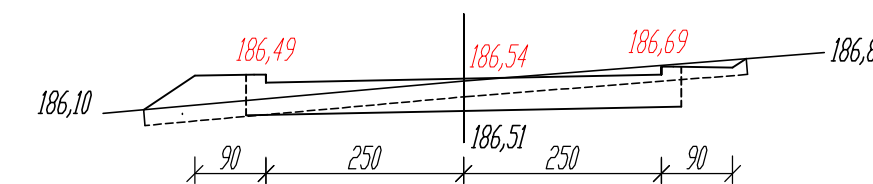
W - 0,38  
N - 0,72  
H<sub>Z</sub> - 7,50  
H<sub>N</sub> - 2,40

od km 0+040



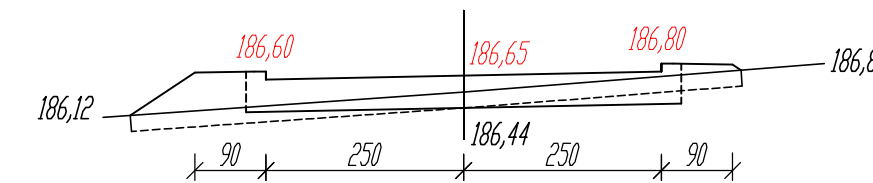
W - 0,43  
N - 0,23  
H<sub>Z</sub> - 6,20  
H<sub>N</sub> - 1,10

od km 0+048,50



W - 0,94  
N - 0,71  
H<sub>Z</sub> - 7,60  
H<sub>N</sub> - 2,60

od km 0+071



W - 0,22  
N - 1,22  
H<sub>Z</sub> - 7,80  
H<sub>N</sub> - 2,80

W - wykop w m<sup>2</sup>  
N - nasyp w m<sup>2</sup>  
H<sub>Z</sub> - zdjęcie humusu w m  
H<sub>N</sub> - zahumusowanie w m

INWESTOR: GMINA REŃSKA WIEŚ			
47-208 Reńska Wieś; ul. Pawtowska 1			
USŁUGI PROJEKTOWE I NADZÓR BUDOWLANY			
inż. Ryszard Warmiński			
ul. Strazaków 15; 47-208 Gieraltowice			
BUDOWA UL. KASZTANOWEJ W WIĘKSZYCACH			
PRZEKROJE POPRZECZNE			
Autor	inż. Ryszard Warmiński	Skala 1:100	4