

**UCHWAŁA NR XXXVIII/299/2021
RADY GMINY REŃSKA WIEŚ**

z dnia 27 października 2021 r.

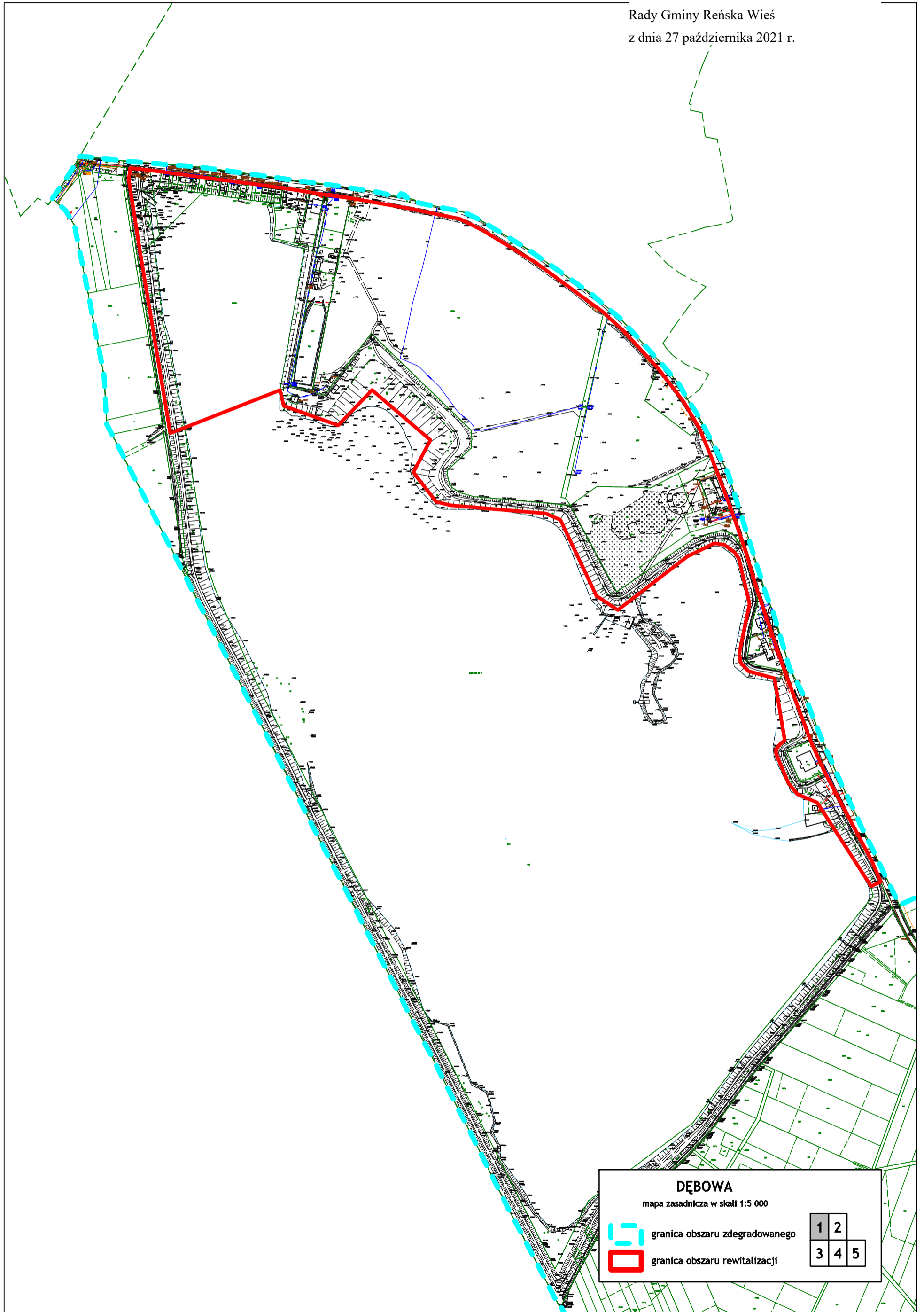
w sprawie wyznaczenia obszaru zdegradowanego i obszaru rewitalizacji na terenie Gminy Reńska Wieś


Na podstawie art. 18 ust. 2 pkt 15 ustawy z dnia 8 marca 1990 r. o samorządzie gminnym (Dz.U.2021 r. poz. 1372, 1834) oraz art. 8 ust. 1 ustawy z dnia 9 października 2015 roku o rewitalizacji (Dz. U. z 2021 r. poz. 485) na wniosek Wójta Gminy Reńska Wieś opracowany zgodnie z art 11. ust. 1-3 wymienionej wyżej ustawy, Rada Gminy uchwała, co następuje:

- § 1. Wyznacza się obszar zdegradowany i obszar rewitalizacji na terenie Gminy Reńska Wieś.
- § 2. Granice obszaru zdegradowanego i obszaru rewitalizacji określa załącznik graficzny, stanowiący integralną część uchwały.
- § 3. Wykonanie uchwały powierza się Wójtowi Gminy Reńska Wieś.
- § 4. Uchwała wchodzi w życie po upływie 14 dni od dnia ogłoszenia w Dzienniku Urzędowym Województwa Opolskiego.

Przewodniczący Rady Gminy
Reńska Wieś

Krzysztof Olszowka






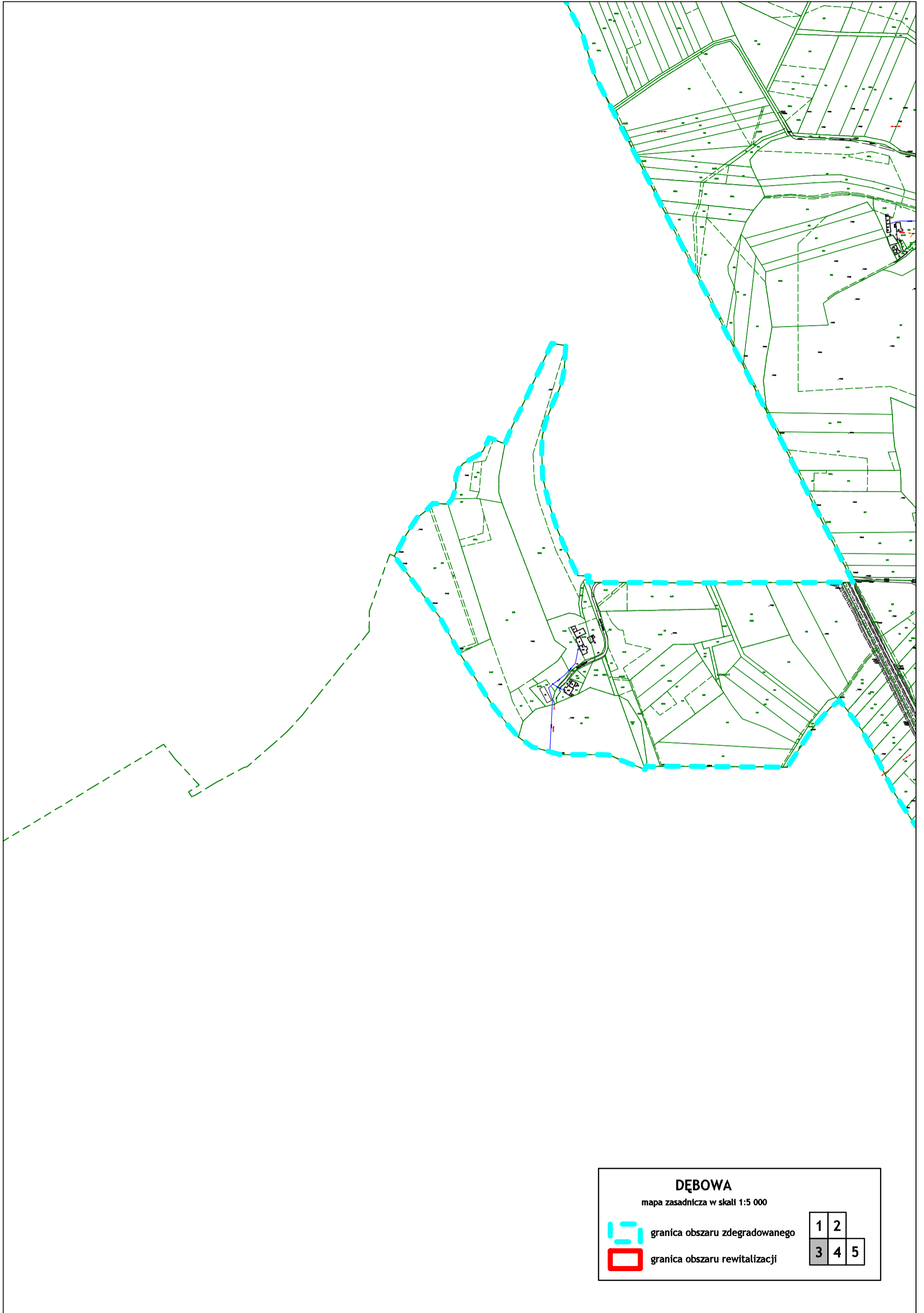
DĘBOWA

mapa zasadnicza w skali 1:5 000


 granica obszaru zdegradowanego


 granica obszaru rewitalizacji

1	2
3	4 5

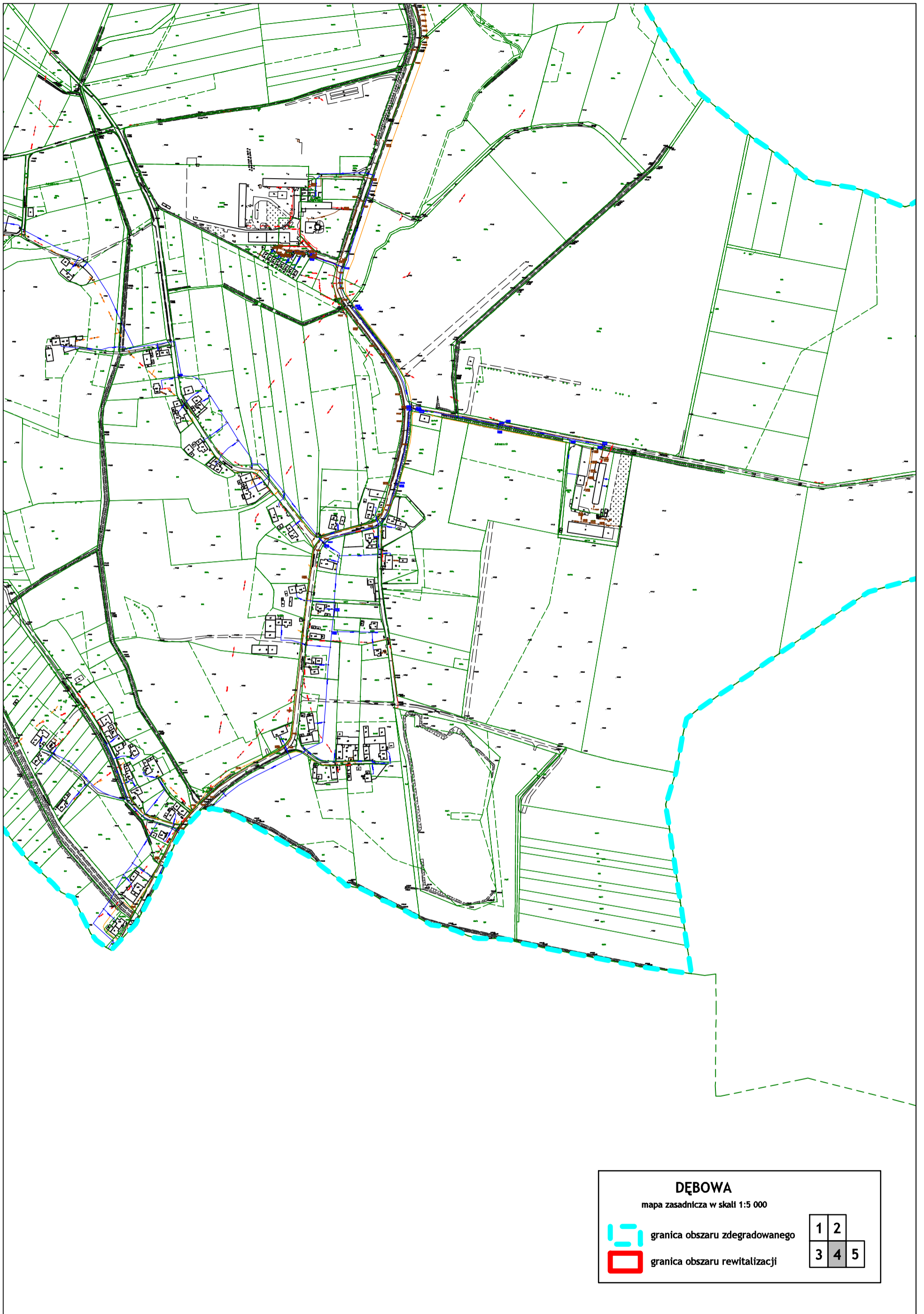



DĘBOWA
mapa zasadnicza w skali 1:5 000

 granica obszaru zdegradowanego



 granica obszaru rewitalizacji

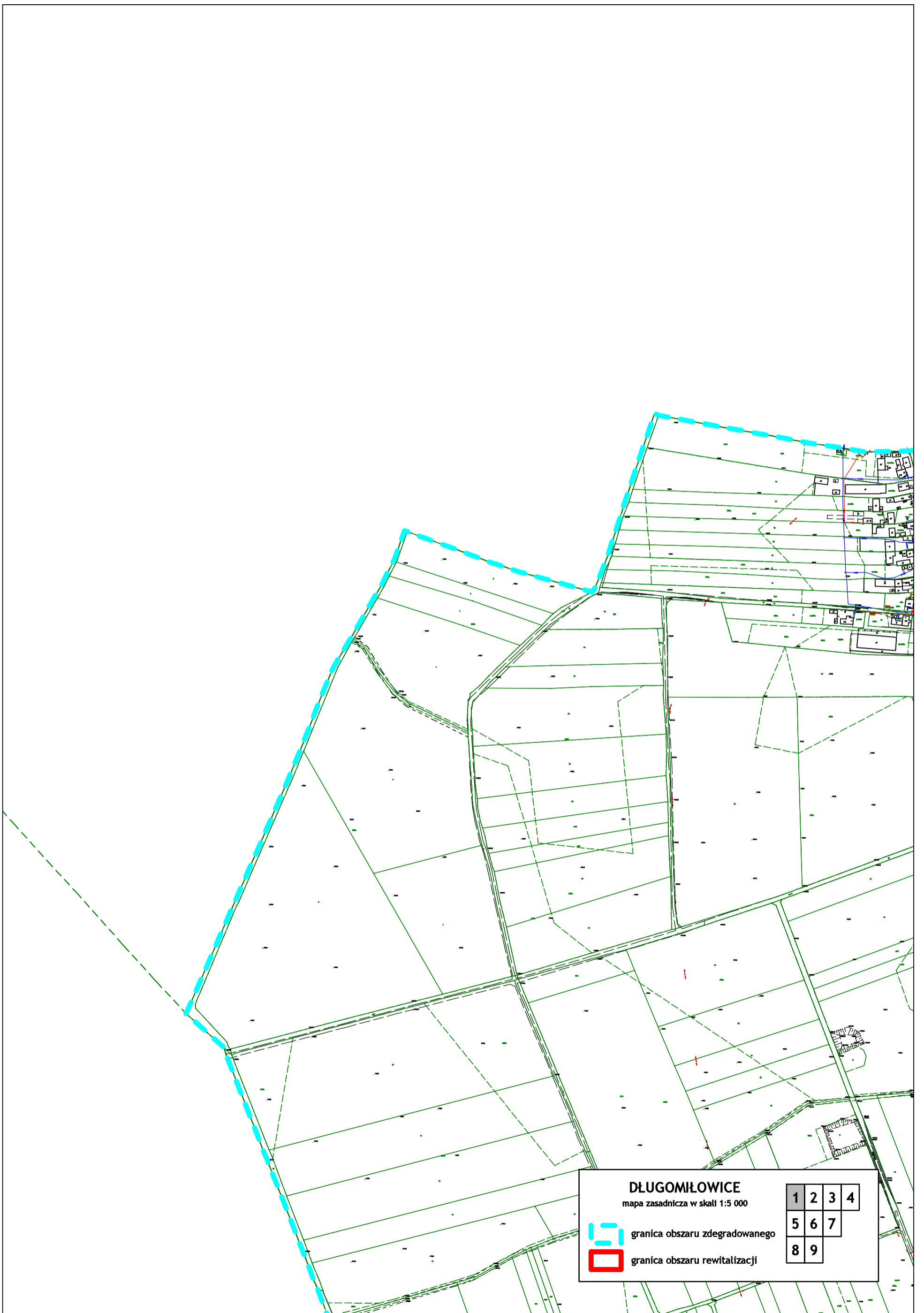
1	2
3	4 5

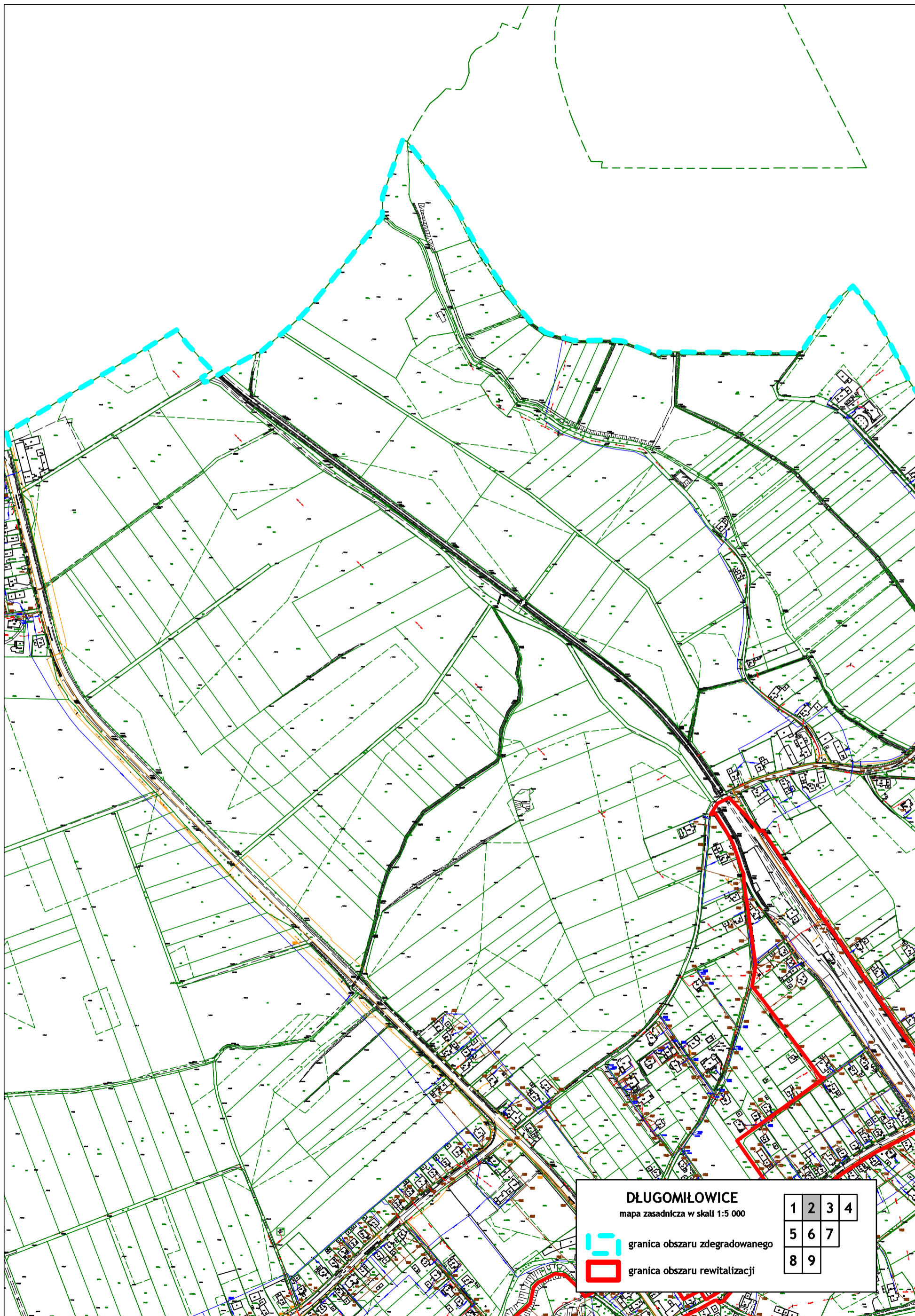


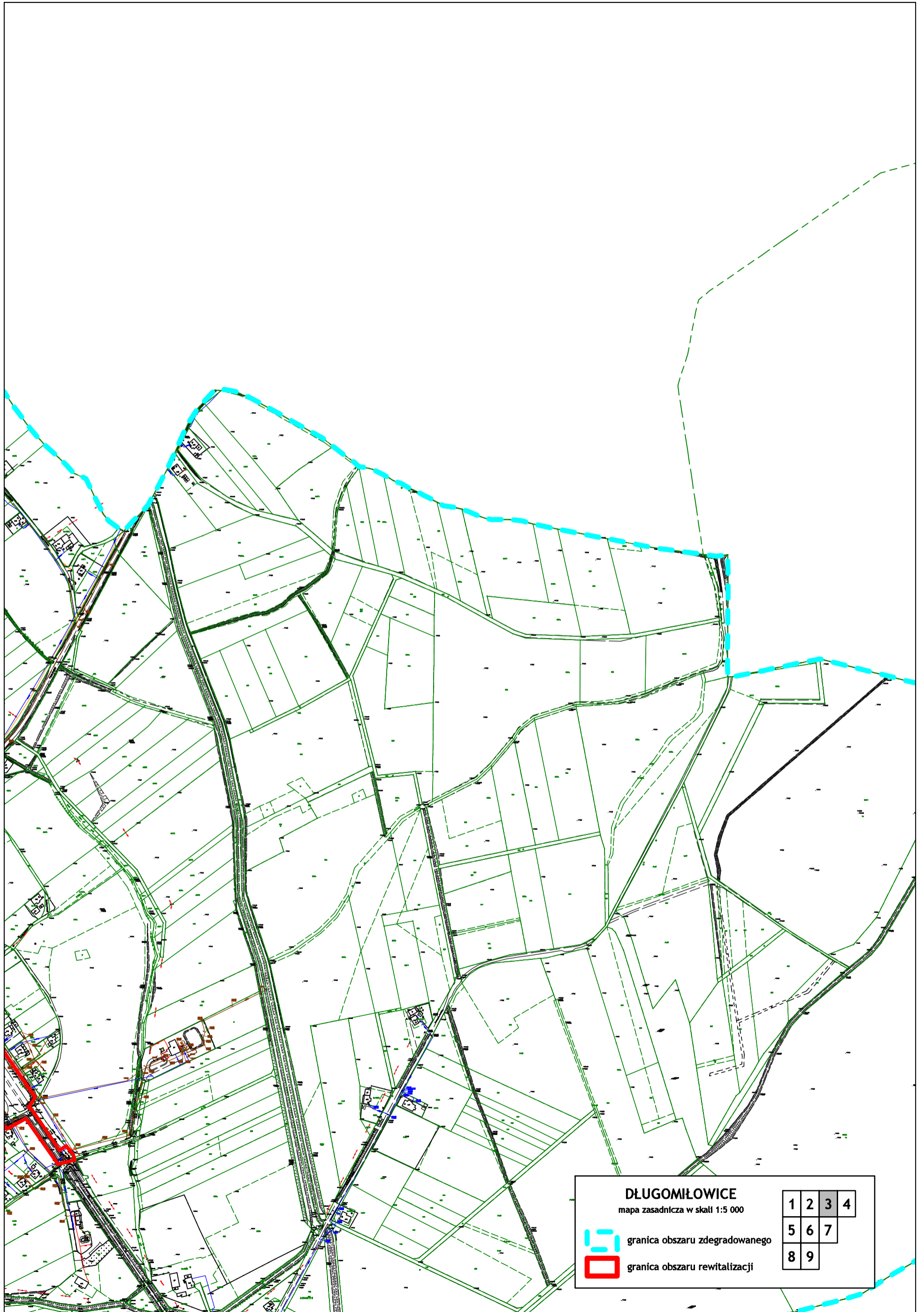



DĘBOWA
mapa zasadnicza w skali 1:5 000

	granica obszaru zdegradowanego	1	2	
	granica obszaru rewitalizacji	3	4	5







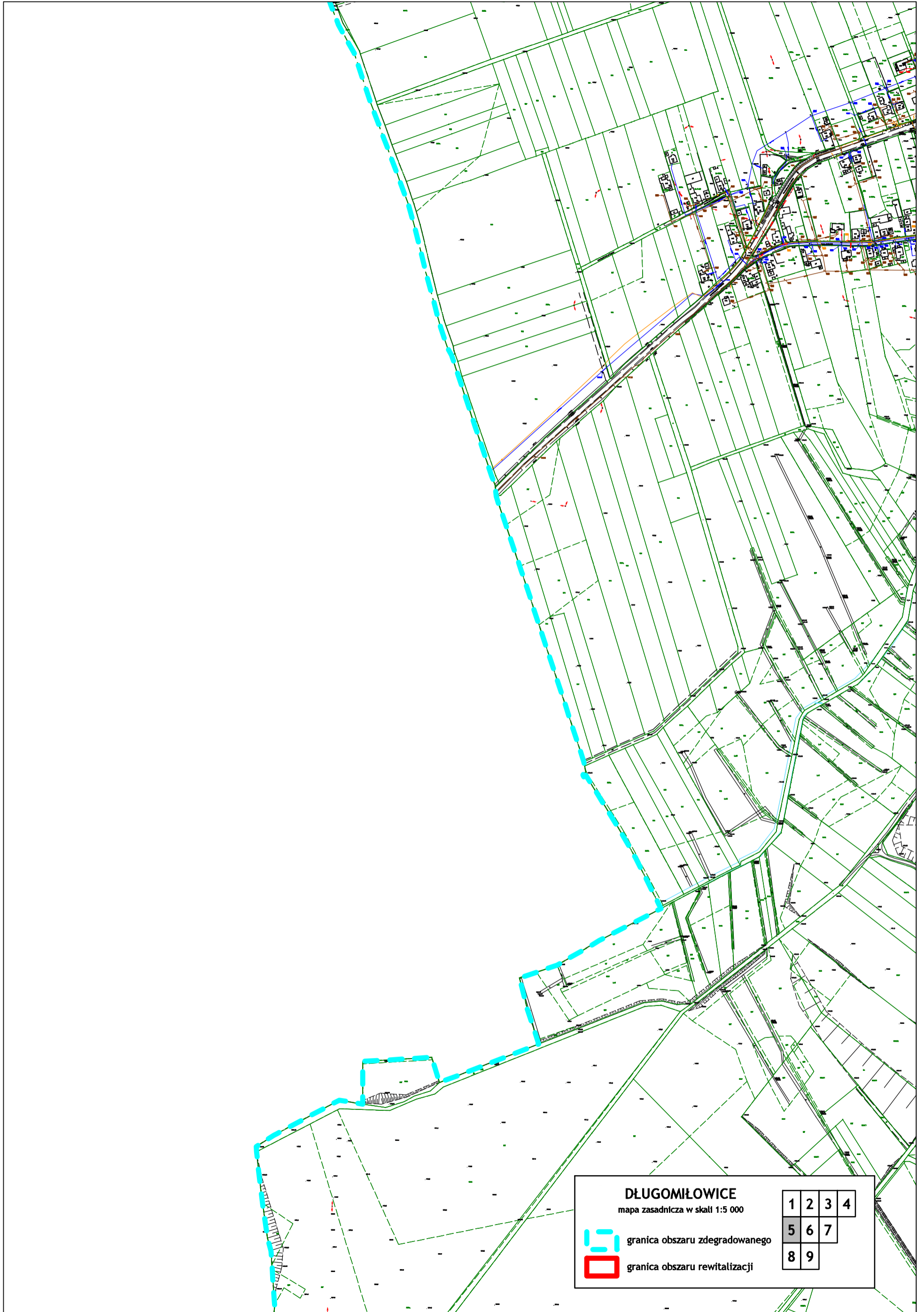


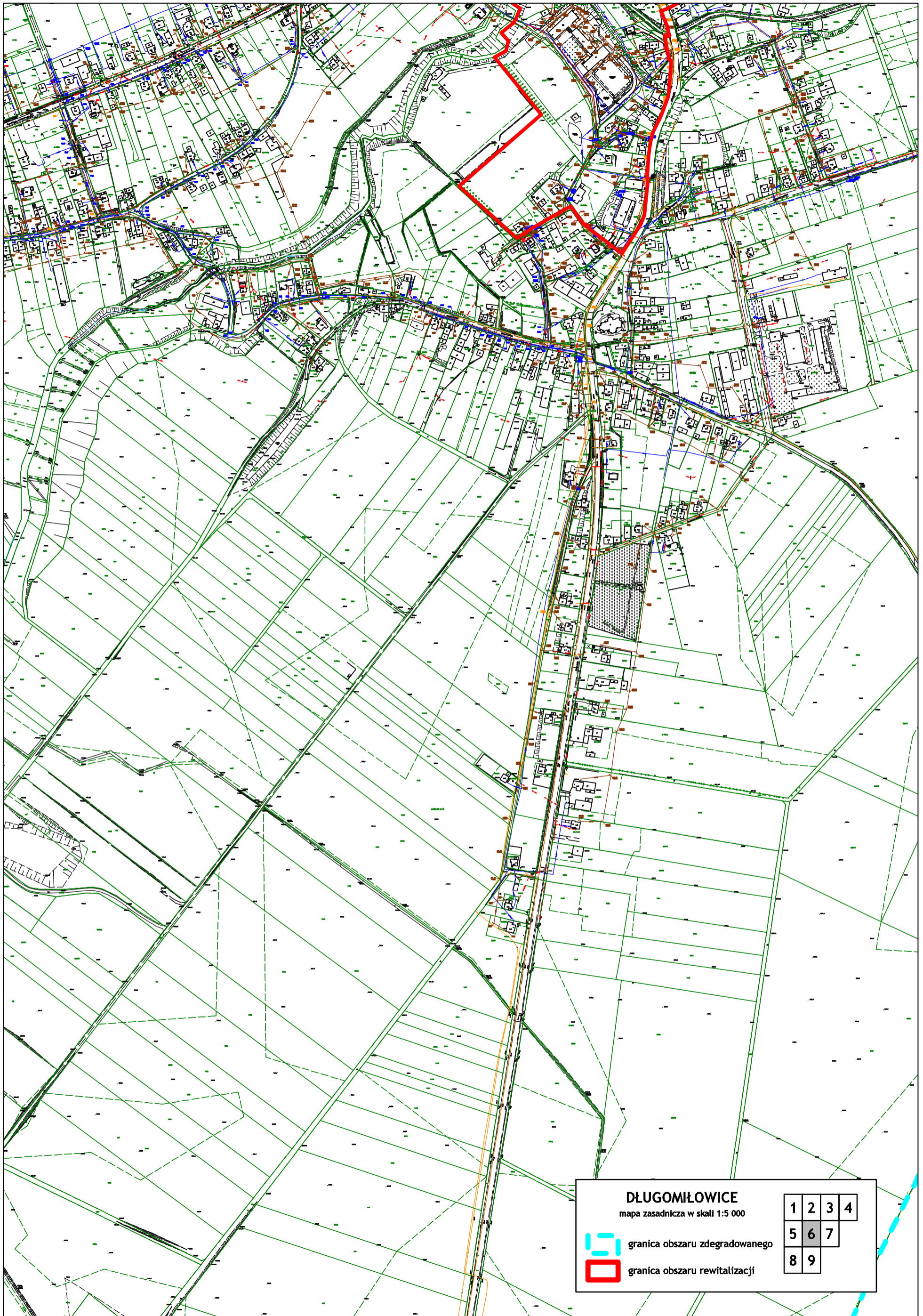


DŁUGOMIŁOWICE
mapa zasadnicza w skali 1:5 000

1	2	3	4
5	6	7	
8	9		


 granica obszaru zdegradowanego
 granica obszaru rewitalizacji







DŁUGOMIŁOWICE
mapa zasadnicza w skali 1:5 000

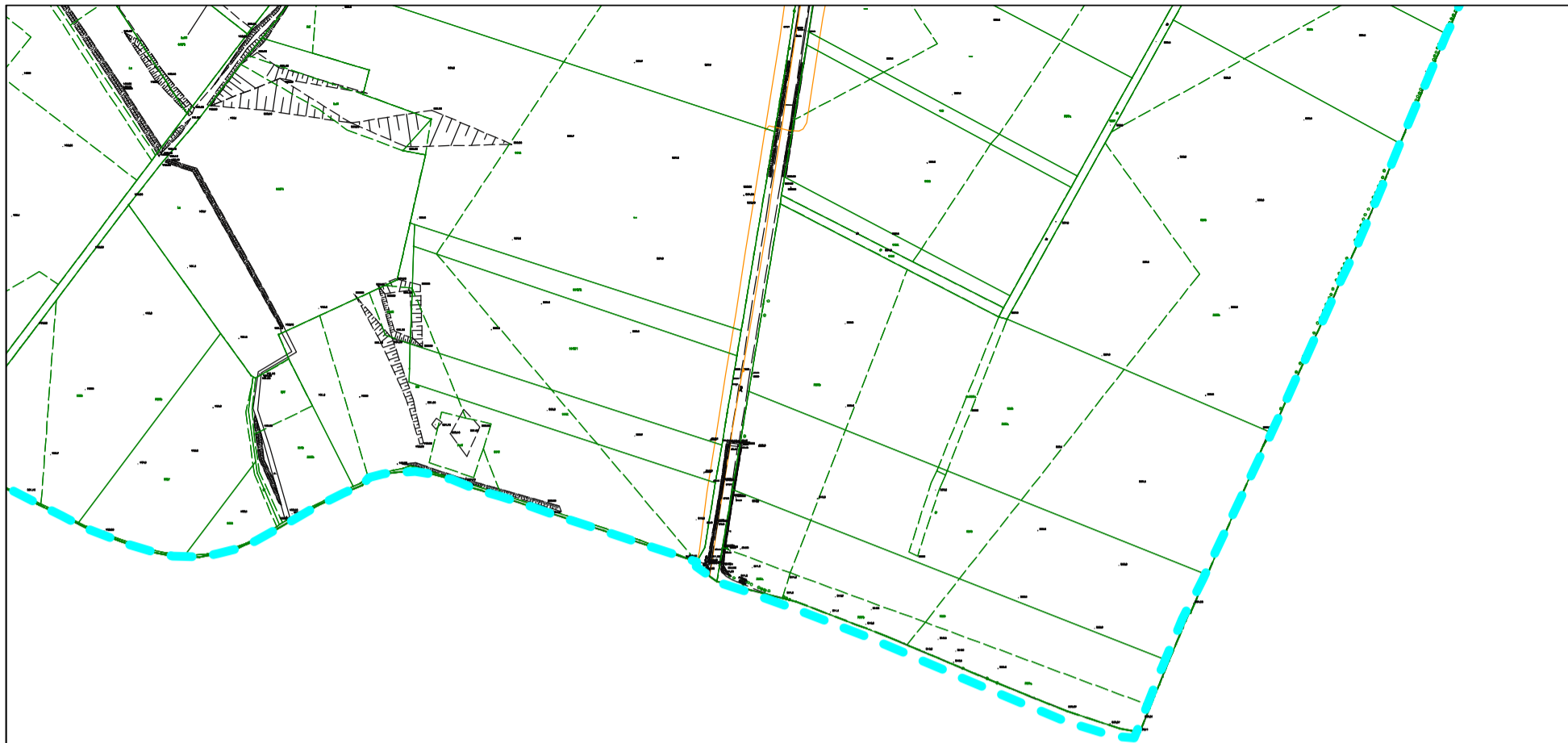
1	2	3	4
5	6	7	
8	9		

 granica obszaru zdegradowanego

 granica obszaru rewitalizacji








DŁUGOMIŁOWICE
mapa zasadnicza w skali 1:5 000

1	2	3	4
5	6	7	
8	9		



 granica obszaru zdegradowanego
 granica obszaru rewitalizacji

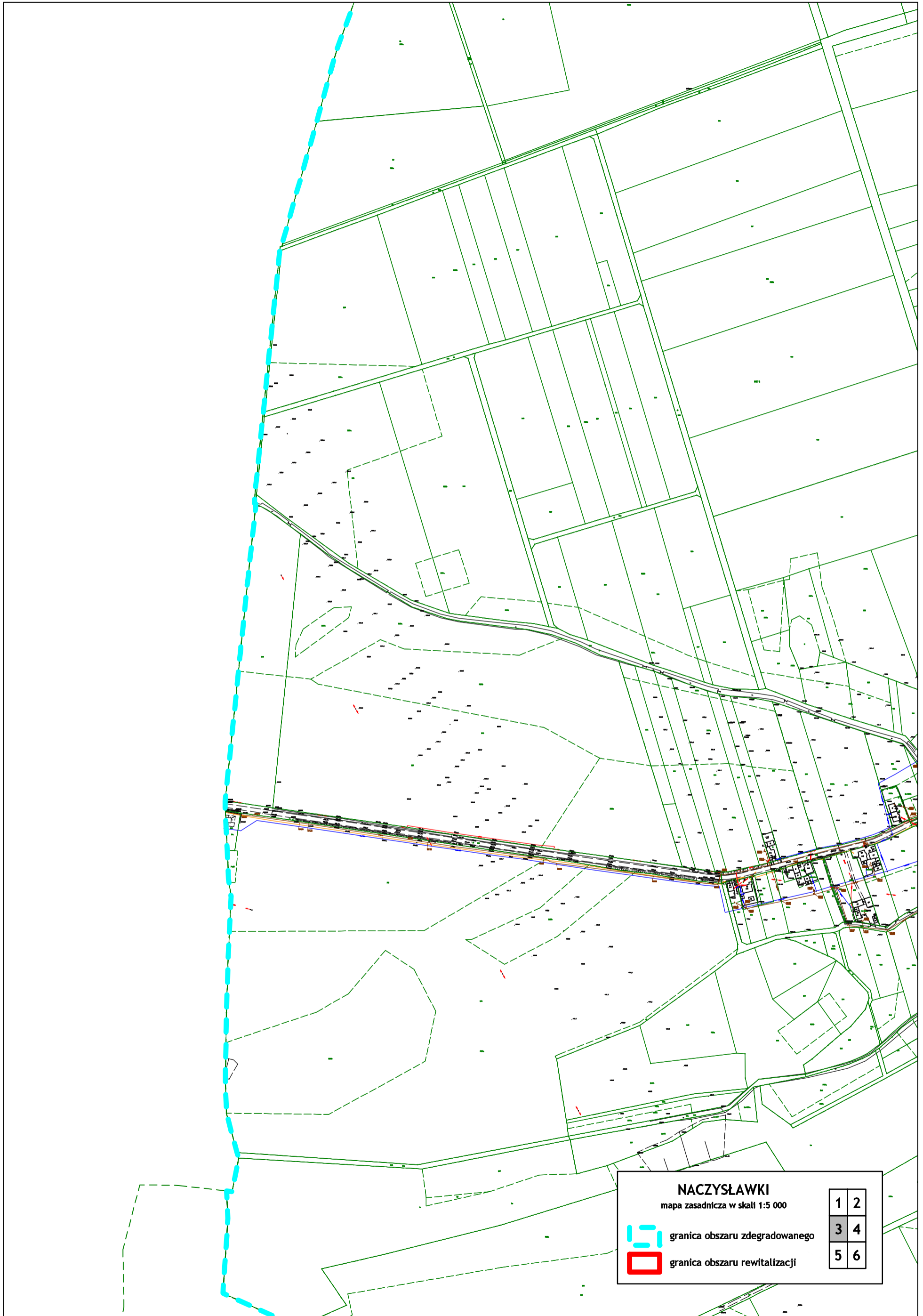


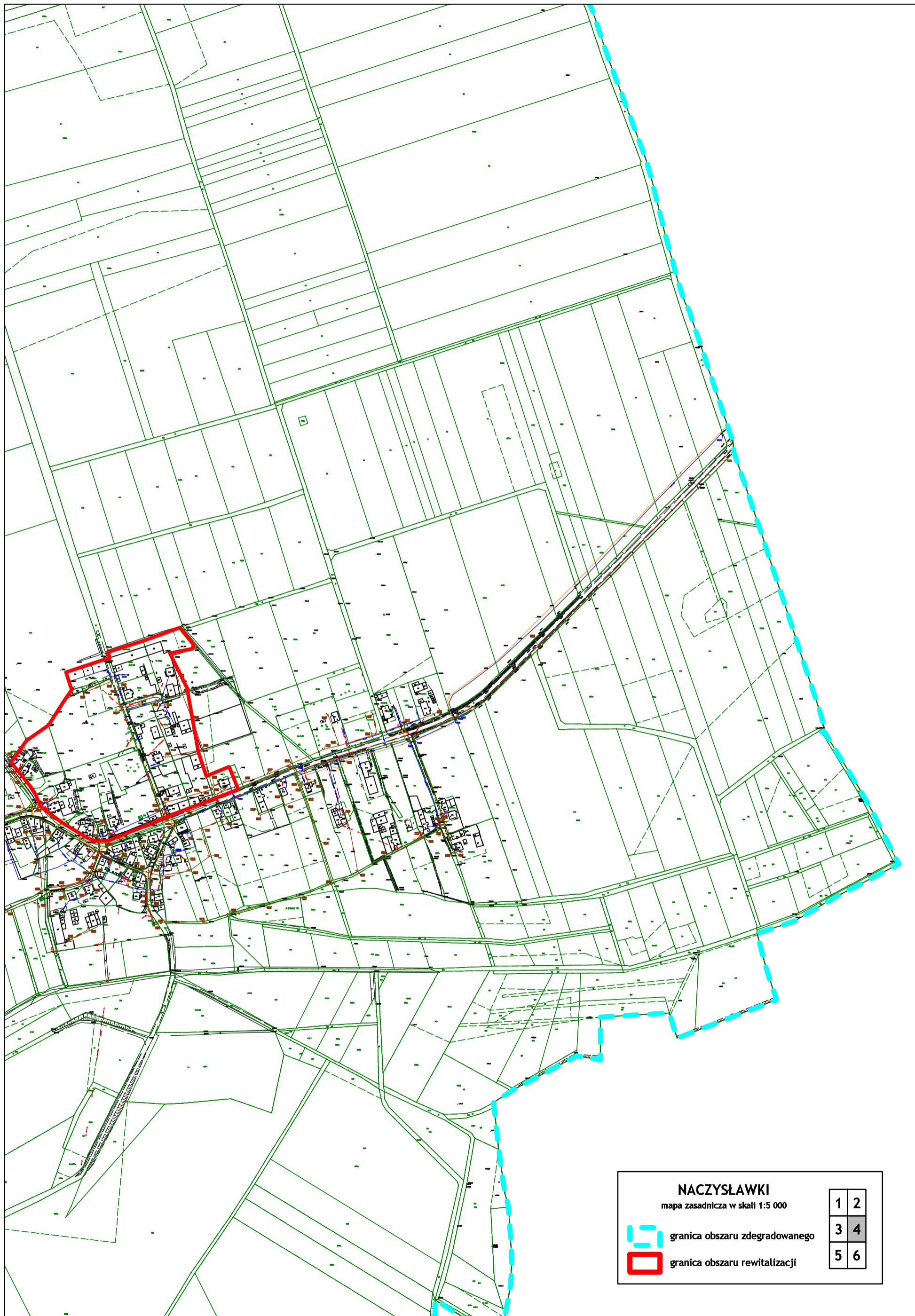


NACZYŚLAWKI
mapa zasadnicza w skali 1:5 000



1	2
3	4
5	6

 granica obszaru zdegradowanego
 granica obszaru rewitalizacji






NACZYŚLAWKI
 mapa zasadnicza w skali 1:5 000



 granica obszaru zdegradowanego
 granica obszaru rewitalizacji


1	2
3	4
5	6





NACZYŚLAWKI
mapa zasadnicza w skali 1:5 000


1	2
3	4
5	6

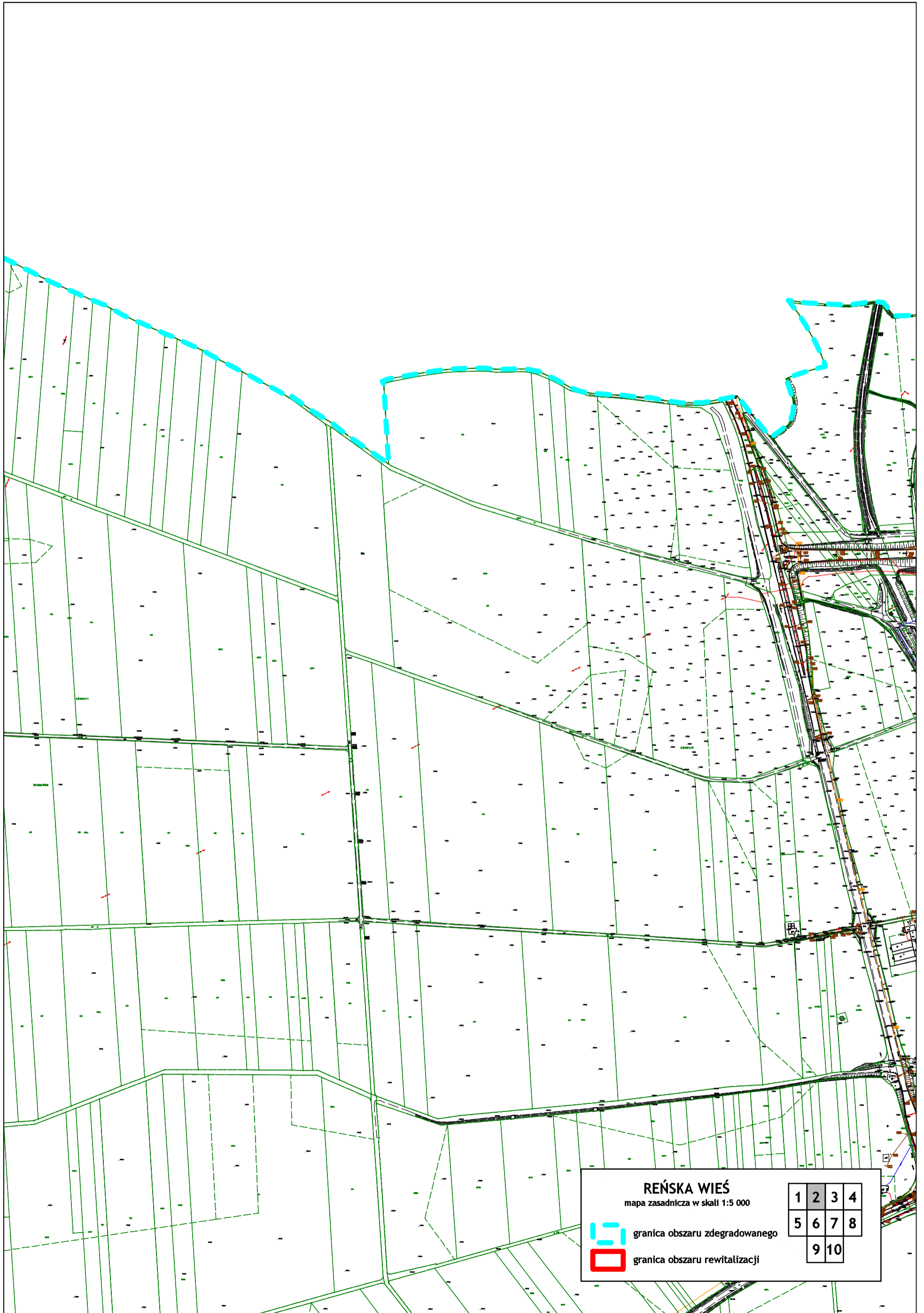
 granica obszaru zdegradowanego
 granica obszaru rewitalizacji



NACZYSŁAWKI
mapa zasadnicza w skali 1:5 000

	granica obszaru zdegradowanego	1	2
	granica obszaru rewitalizacji	3	4
		5	6









REŃSKA WIEŚ

mapa zasadnicza w skali 1:5 000

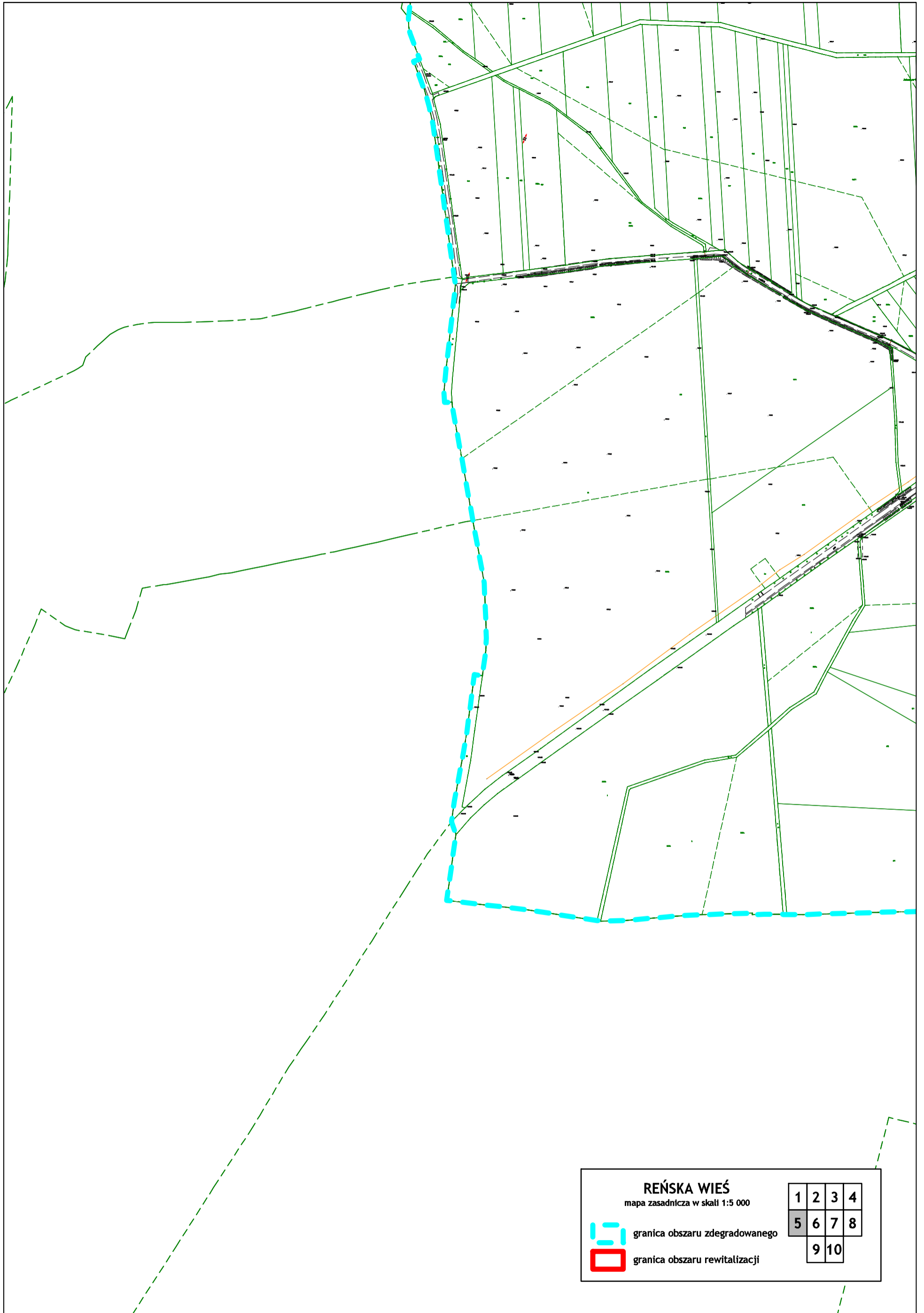


granica obszaru zdegradowanego

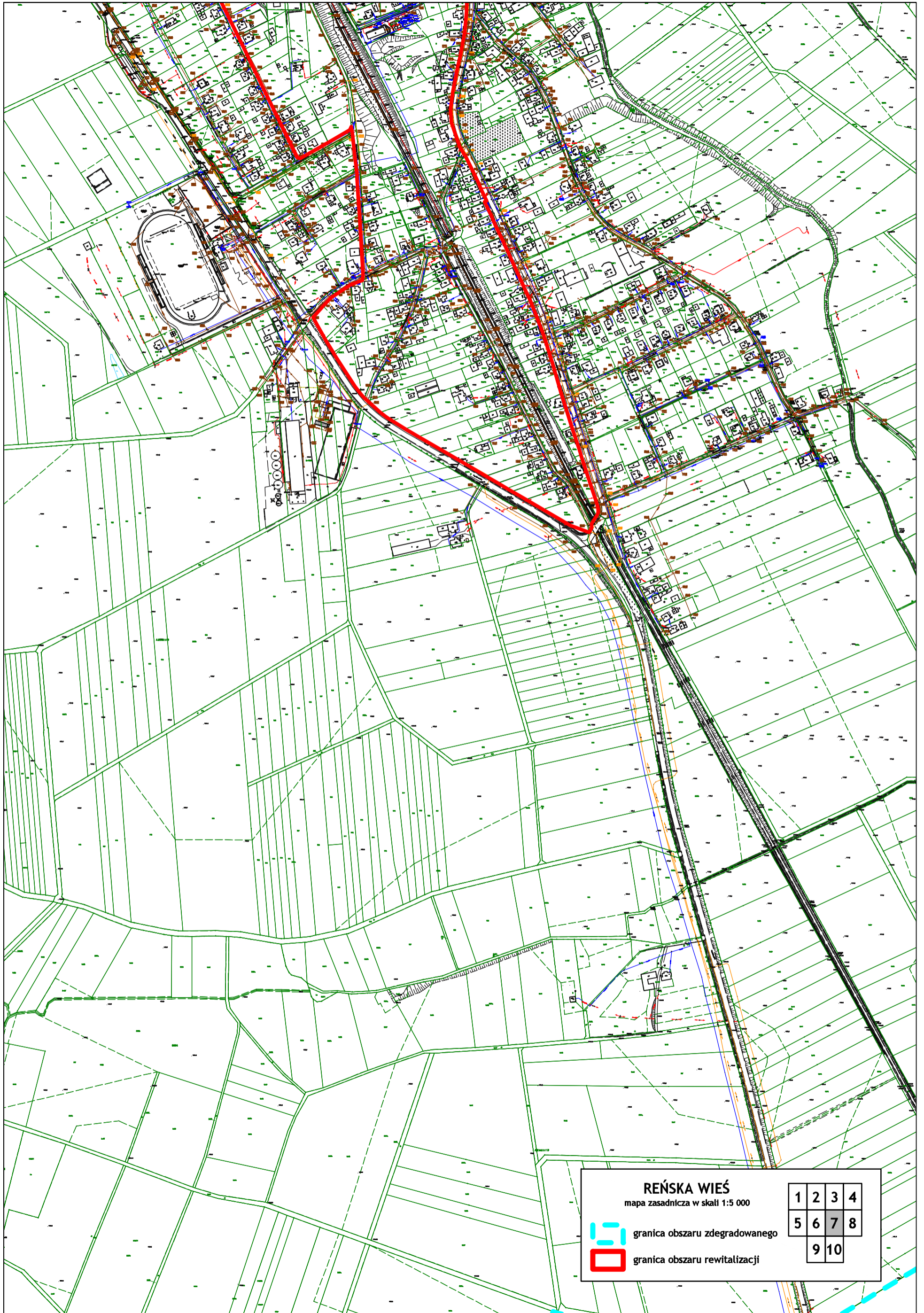


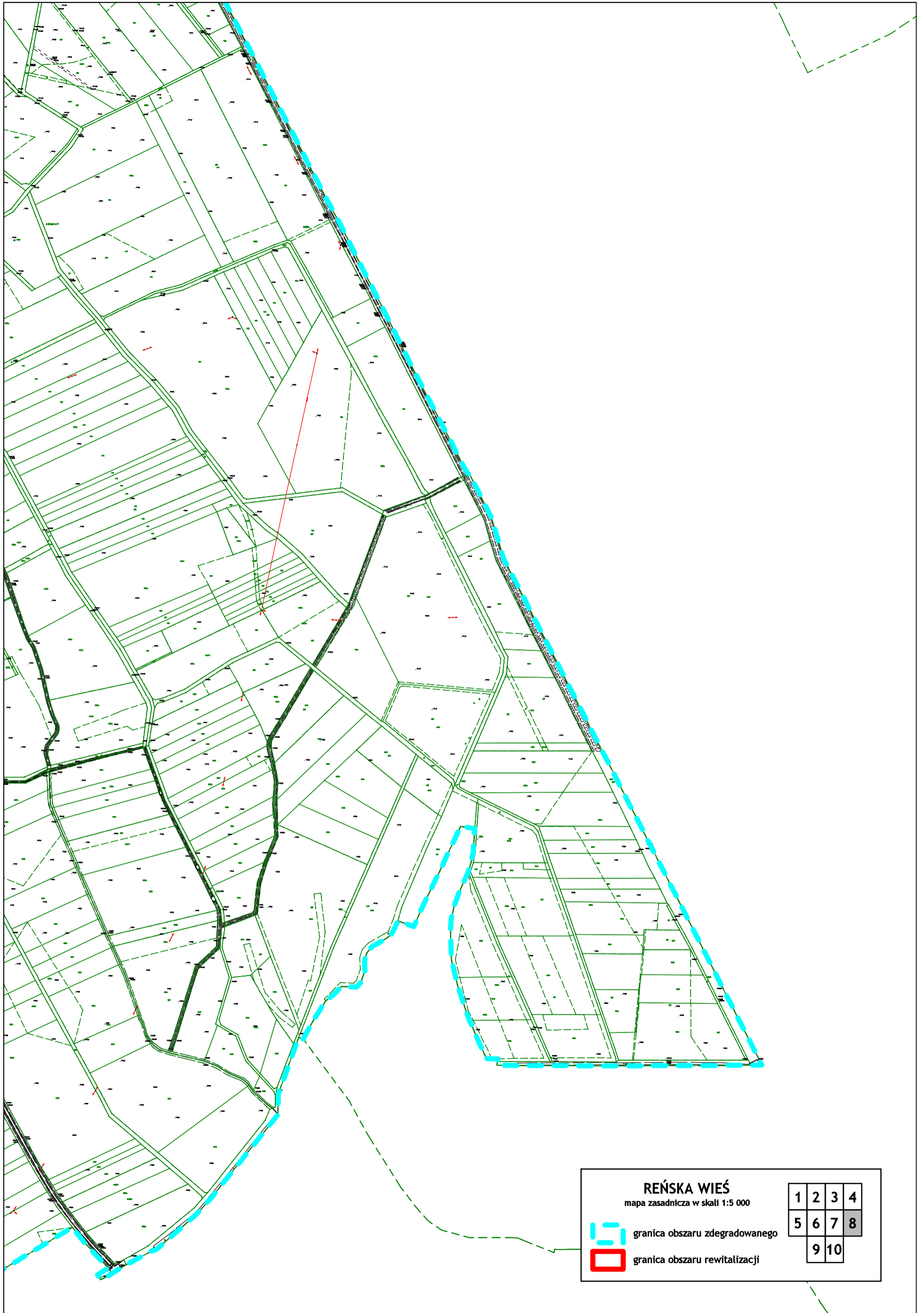
granica obszaru rewitalizacji


1	2	3	4
5	6	7	8
9	10		













REŃSKA WIEŚ
mapa zasadnicza w skali 1:5 000

 granica obszaru zdegradowanego

 granica obszaru rewitalizacji

1	2	3	4
5	6	7	8
	9	10	

